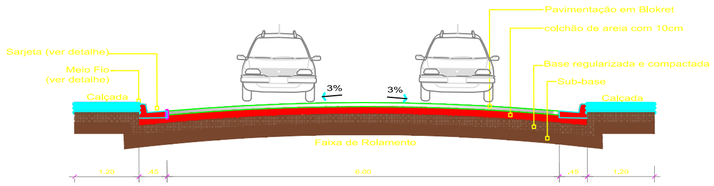

Corte da Via
Escala 1/50

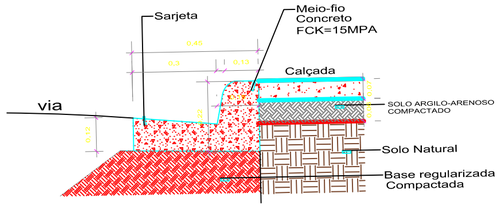

Detalhe meio-fio e sarjeta
Escala 1/10

Planta Baixa Geral
Escala 1/200

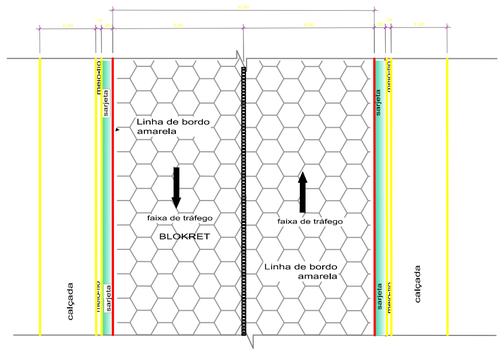

Det. da Via
Escala 1/75

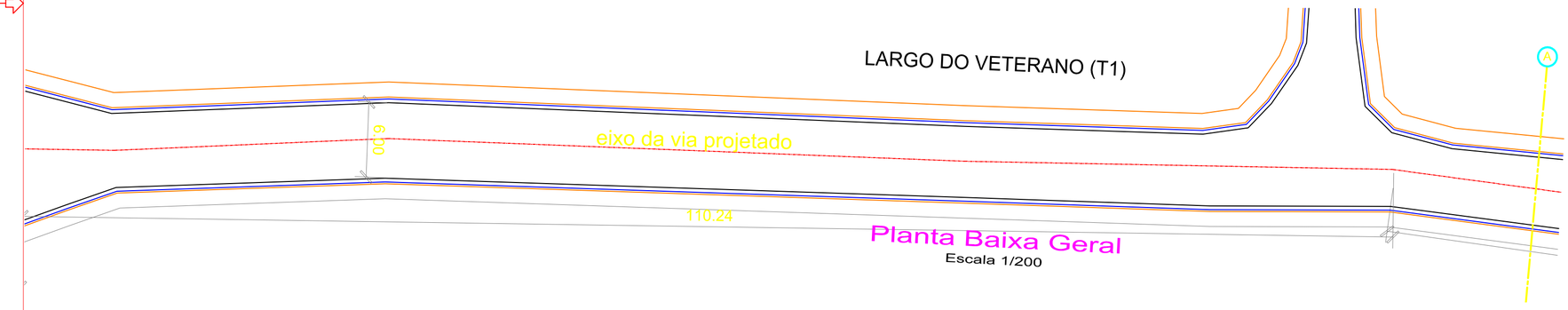

Planta Baixa Geral
Escala 1/200

LEGENDA

- RESIDÊNCIAS
- EIXO DA VIA PROJETADA
- VIA EXISTENTE

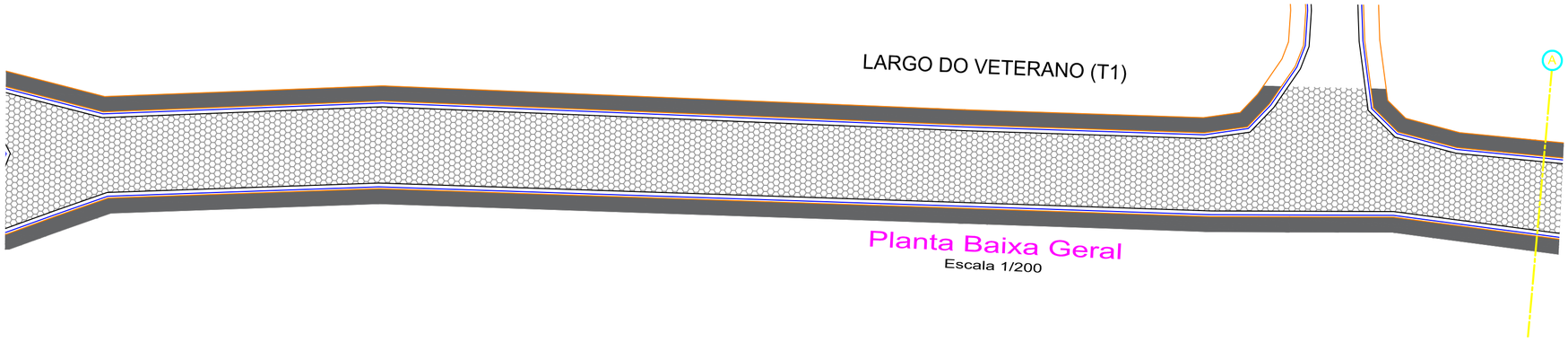

Planta Baixa Geral
Escala 1/200

NOTAS:
- EM TODOS OS ACESSOS EXISTENTES DE VEÍCULOS HAVERÁ REBAIXAMENTO DO MEIO-FIO À 5cm.
- A DRENAGEM SERÁ SUPERFICIAL, VER DETALHE DE SARJETA E MEIO FIO;
- MEDIDAS EM METROS; - VERIFICAR DETALHES CONSTRUTIVOS;
- CALÇADAS COM LARGURA REGULAR DE 1,20m;
- CONTAGEM DE ESTAQUEAMENTO A PARTIR DO INÍCIO DO TRECHO A SER PAVIMENTADO ATÉ O FINAL DO MESMO;
- EM CASO DE CONFLITO DE INFORMAÇÕES ENTRE O PROJETO GRÁFICO E O MEMORIAL DESCRITIVO, PREVALECE A INFORMAÇÃO CONTIDA NOS DESENHOS;
- ALTERAÇÕES NESTE PROJETO SOMENTE COM AUTORIZAÇÃO EXPRESSA DO AUTOR
- LEI DE ACESSIBILIDADE N° 13.146/2015.

REFERÊNCIAS:
- PLANILHA DE QUANTITATIVOS
- MEMORIAL DESCRITIVO E ESPECIFICAÇÕES TÉCNICAS

PROPRIETARIO: PREFEITURA MUNICIPAL DE BAGRE

PREFEITURA MUNICIPAL
DE BAGRE

LOCAL: TRAVÉSSA LARGO DO VETERANO (T1)	ÁREA TOTAL: 2340 m²	DATA: FEV/2022	ESCALA : Indicada
ASSUNTO : PAVIMENTAÇÃO DE VIAS			PRANCHA : 01/04
CONTEÚDO: PLANTA BAIXA GERAL / ESTAQUEAMENTO PLANTA BAIXA/ PLANTA DE URBANIZAÇÃO			
DESENHO CAD :	REVISÃO: REV.0		

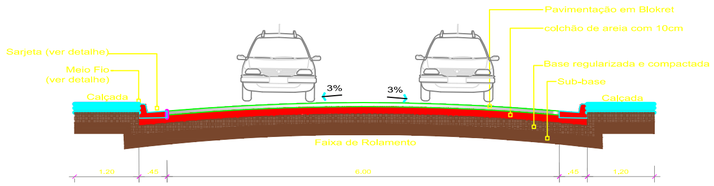

Corte da Via
Escala 1/50

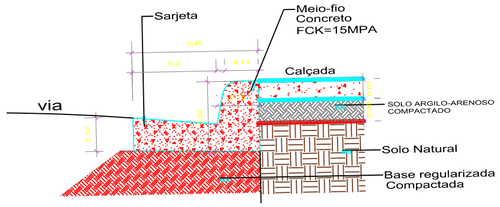

Detalhe meio-fio e sarjeta
Escala 1/10

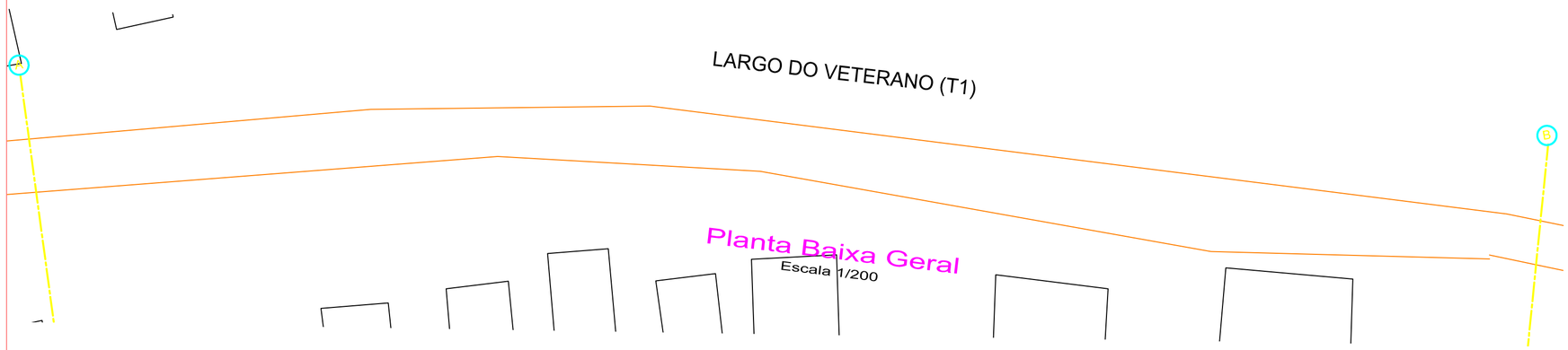

Planta Baixa Geral
Escala 1/200

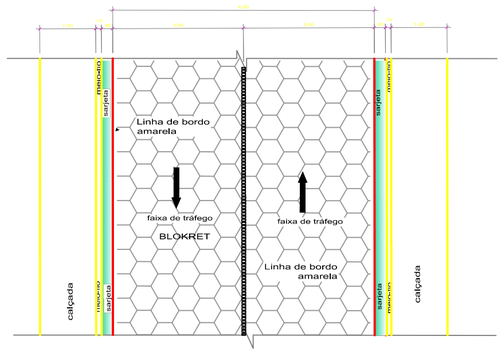

Det. da Via
Escala 1/75

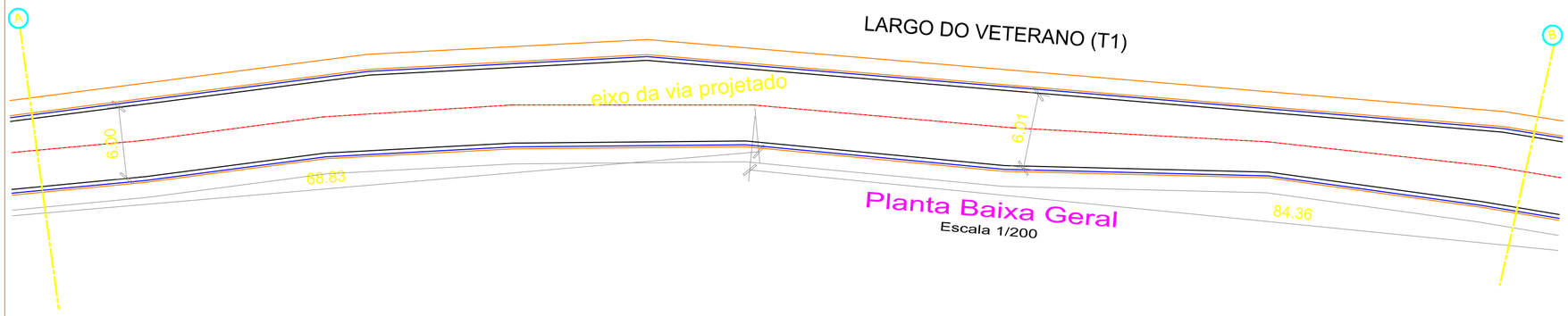

Planta Baixa Geral
Escala 1/200

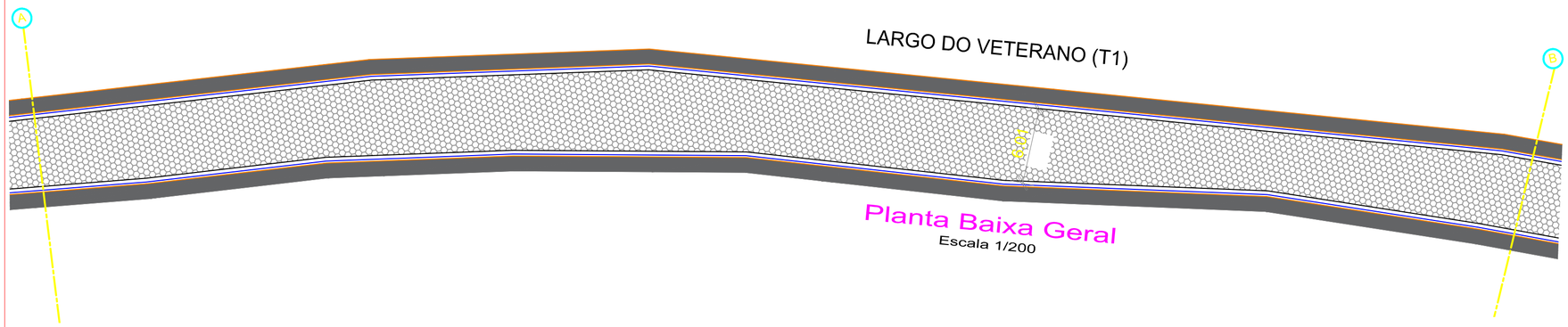

Planta Baixa Geral
Escala 1/200

LEGENDA

- RESIDÊNCIAS
- EIXO DA VIA PROJETADA
- VIA EXISTENTE

NOTAS:
- EM TODOS OS ACESSOS EXISTENTES DE VEÍCULOS HAVERÁ REBAIXAMENTO DO MEIO-FIO Á 5cm.
- A DRENAGEM SERÁ SUPERFICIAL, VER DETALHE DE SARJETA E MEIO FIO;
- MEDIDAS EM METROS; - VERIFICAR DETALHES CONSTRUTIVOS;
- CALÇADAS COM LARGURA REGULAR DE 1,20m;
- CONTAGEM DE ESTAQUEAMENTO A PARTIR DO INÍCIO DO TRECHO A SER PAVIMENTADO ATÉ O FINAL DO MESMO;
- EM CASO DE CONFLITO DE INFORMAÇÕES ENTRE O PROJETO GRÁFICO E O MEMORIAL DESCRITIVO, PREVALECE A INFORMAÇÃO CONTIDA NOS DESENHOS;
- ALTERAÇÕES NESTE PROJETO SOMENTE COM AUTORIZAÇÃO EXPRESSA DO AUTOR
- LEI DE ACESSIBILIDADE N° 13.146/2015.

REFERÊNCIAS:
- PLANILHA DE QUANTITATIVOS
- MEMORIAL DESCRITIVO E ESPECIFICAÇÕES TÉCNICAS

PROPRIETARIO: PREFEITURA MUNICIPAL DE BAGRE

PREFEITURA MUNICIPAL
DE BAGRE

LOCAL: TRAVESSA LARGO DO VETERANO (T1)	ÁREA TOTAL: 2340 m²	DATA: FEV/2022	ESCALA : Indicada
ASSUNTO : PAVIMENTAÇÃO DE VIAS			PRANCHA : 02/04
CONTEÚDO: PLANTA BAIXA GERAL / ESTAQUEAMENTO PLANTA BAIXA/ PLANTA DE URBANIZAÇÃO			
DESENHO CAD :	REVISÃO: REV.0		

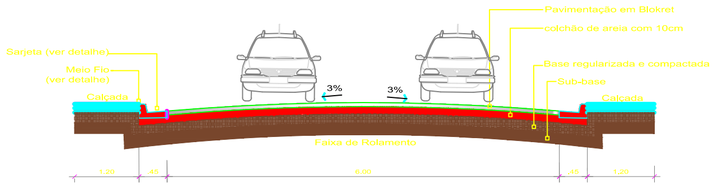

Corte da Via
Escala 1/50

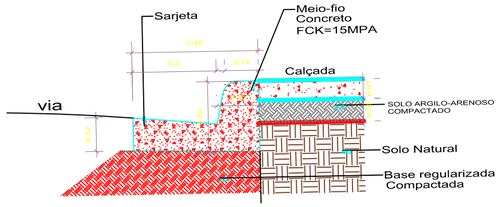

Detalhe meio-fio e sarjeta
Escala 1/10

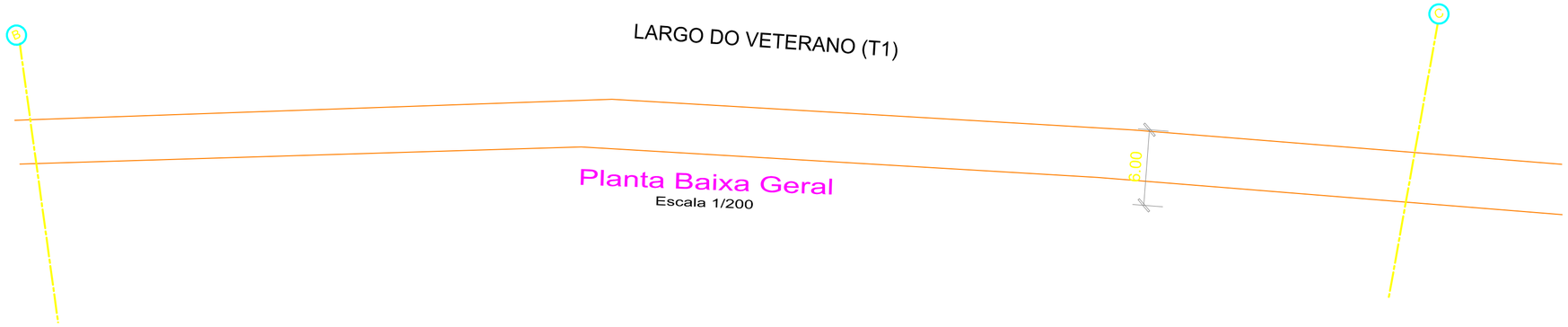

Planta Baixa Geral
Escala 1/200

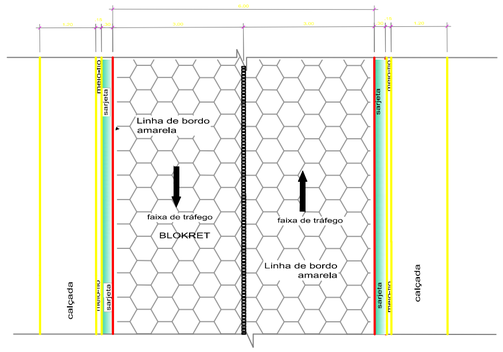

Det. da Via
Escala 1/75

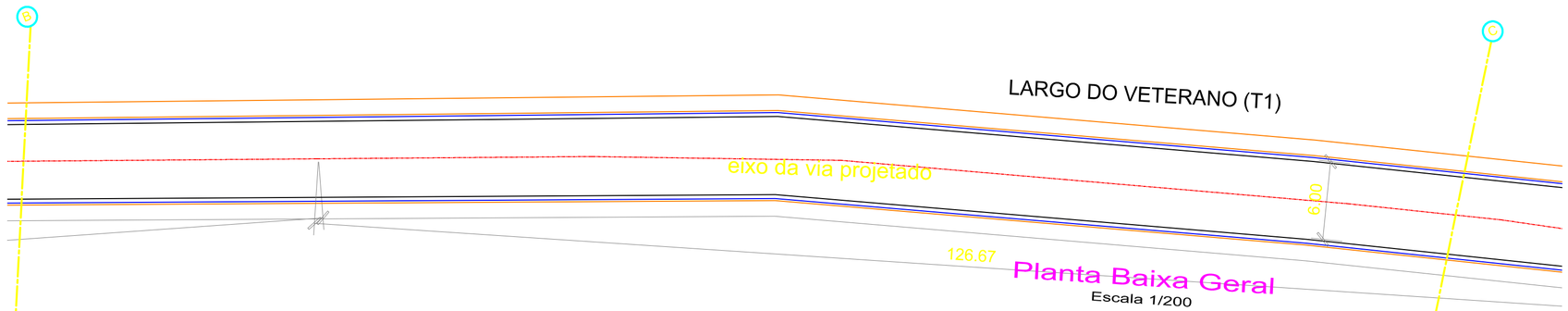

Planta Baixa Geral
Escala 1/200



Planta Baixa Geral
Escala 1/200

LEGENDA

- RESIDÊNCIAS
- EIXO DA VIA PROJETADA
- VIA EXISTENTE

NOTAS:
- EM TODOS OS ACESSOS EXISTENTES DE VEÍCULOS HAVERÁ REBAIXAMENTO DO MEIO-FIO À 5cm.
- A DRENAGEM SERÁ SUPERFICIAL, VER DETALHE DE SARJETA E MEIO FIO;
- MEDIDAS EM METROS; - VERIFICAR DETALHES CONSTRUTIVOS;
- CALÇADAS COM LARGURA REGULAR DE 1,20m;
- CONTAGEM DE ESTAQUEAMENTO A PARTIR DO INÍCIO DO TRECHO A SER PAVIMENTADO ATÉ O FINAL DO MESMO;
- EM CASO DE CONFLITO DE INFORMAÇÕES ENTRE O PROJETO GRÁFICO E O MEMORIAL DESCRITIVO, PREVALECE A INFORMAÇÃO CONTIDA NOS DESENHOS;
- ALTERAÇÕES NESTE PROJETO SOMENTE COM AUTORIZAÇÃO EXPRESSA DO AUTOR
- LEI DE ACESSIBILIDADE N° 13.146/2015.

REFERÊNCIAS:
- PLANILHA DE QUANTITATIVOS
- MEMORIAL DESCRITIVO E ESPECIFICAÇÕES TÉCNICAS

PROPRIETARIO: PREFEITURA MUNICIPAL DE BAGRE

PREFEITURA MUNICIPAL
DE BAGRE

LOCAL:	ÁREA TOTAL:	DATA:	ESCALA :
TRAVESSA LARGO DO VETERANO (T1)	2340 m²	FEV/2022	Indicada

ASSUNTO : PAVIMENTAÇÃO DE VIAS

CONTEÚDO: PLANTA BAIXA GERAL / ESTAQUEAMENTO
PLANTA BAIXA/ PLANTA DE URBANIZAÇÃO

DESENHO CAD : REVISÃO: REV.0

PRANCHA : 03/04

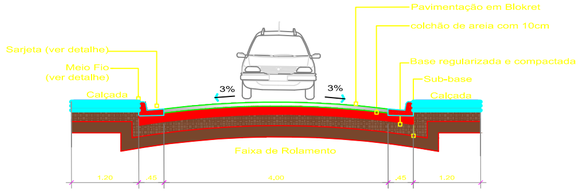

Corte da Via
Escala 1/50

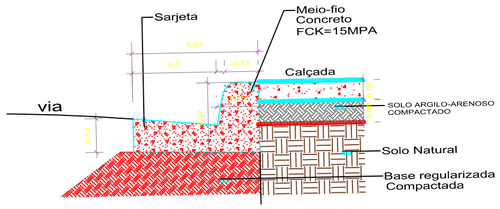

Detalhe meio-fio e sarjeta
Escala 1/10

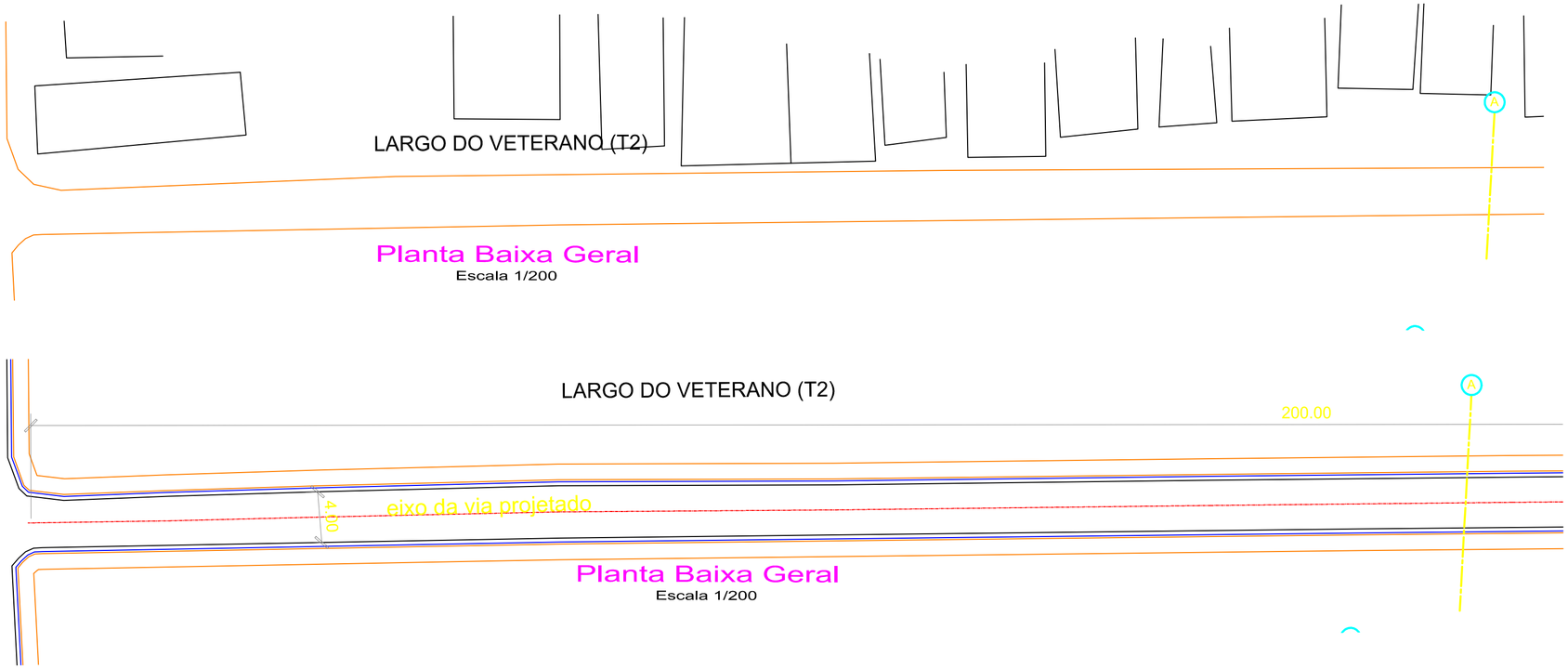

Planta Baixa Geral
Escala 1/200

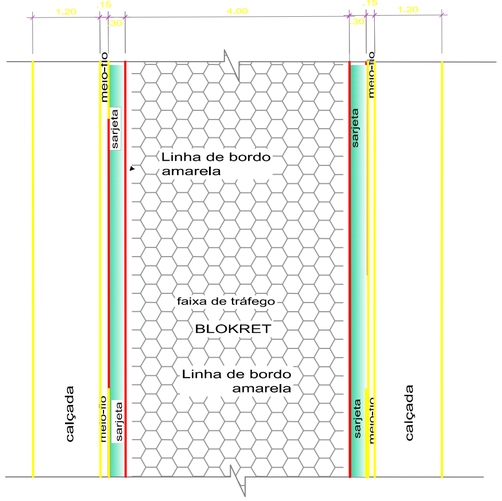

Det. da Via
Escala 1/50

Planta Baixa Geral
Escala 1/200

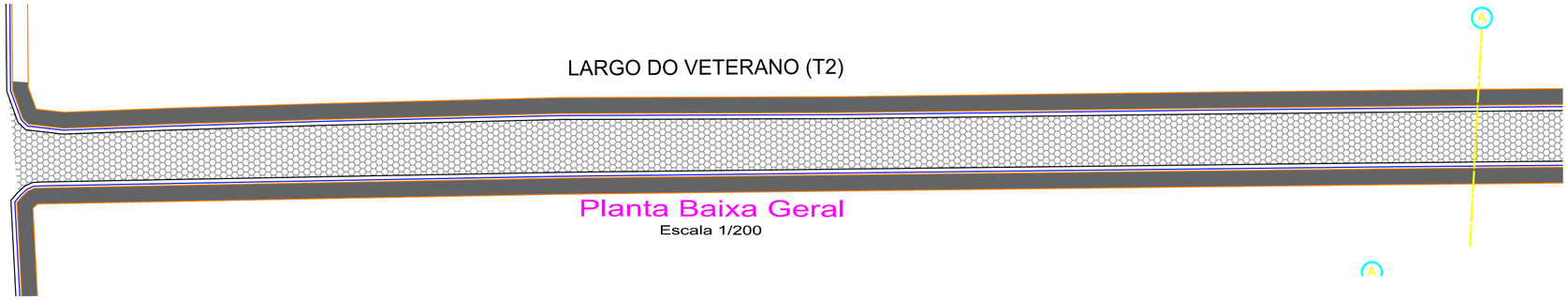

Planta Baixa Geral
Escala 1/200

LEGENDA

- RESIDÊNCIAS
- EIXO DA VIA PROJETADA
- VIA EXISTENTE

NOTAS:
- EM TODOS OS ACESSOS EXISTENTES DE VEÍCULOS HAVERÁ REBAIXAMENTO DO MEIO-FIO À 5cm.
- A DRENAGEM SERÁ SUPERFICIAL, VER DETALHE DE SARJETA E MEIO FIO;
- MEDIDAS EM METROS; - VERIFICAR DETALHES CONSTRUTIVOS;
- CALÇADAS COM LARGURA REGULAR DE 1,20m;
- CONTAGEM DE ESTAQUEAMENTO A PARTIR DO INÍCIO DO TRECHO A SER PAVIMENTADO ATÉ O FINAL DO MESMO;
- EM CASO DE CONFLITO DE INFORMAÇÕES ENTRE O PROJETO GRÁFICO E O MEMORIAL DESCRITIVO, PREVALECE A INFORMAÇÃO CONTIDA NOS DESENHOS;
- ALTERAÇÕES NESTE PROJETO SOMENTE COM AUTORIZAÇÃO EXPRESSA DO AUTOR
- LEI DE ACESSIBILIDADE N.° 13.146/2015.

REFERÊNCIAS:
- PLANILHA DE QUANTITATIVOS
- MEMORIAL DESCRITIVO E ESPECIFICAÇÕES TÉCNICAS

PROPRIETARIO: PREFEITURA MUNICIPAL DE BAGRE

PREFEITURA MUNICIPAL
DE BAGRE

LOCAL:	ÁREA TOTAL:	DATA:	ESCALA :
TRAVESSA LARGO DO VETERANO (T2)	800 m²	FEV/2022	Indicada

ASSUNTO : PAVIMENTAÇÃO DE VIAS

CONTEÚDO: PLANTA BAIXA GERAL / ESTAQUEAMENTO
PLANTA BAIXA/ PLANTA DE URBANIZAÇÃO

DESENHO CAD : REVISÃO: REV.:0

PRANCHA : 01/02

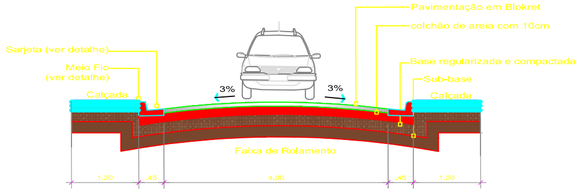

Corte da Via
Escala 1/50

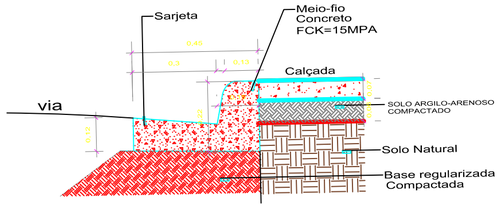

Detalhe meio-fio e sarjeta
Escala 1/10

Planta Baixa Geral
Escala 1/200

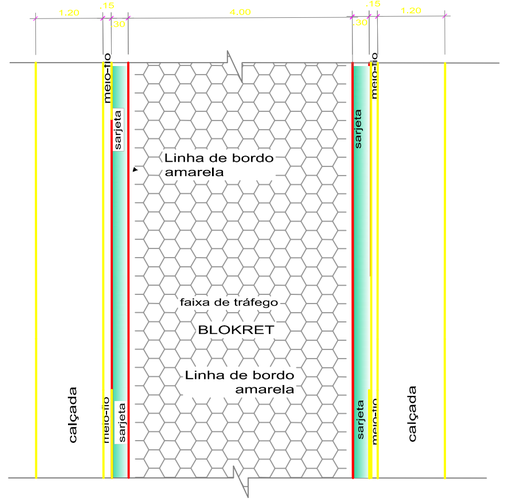

Det. da Via
Escala 1/50

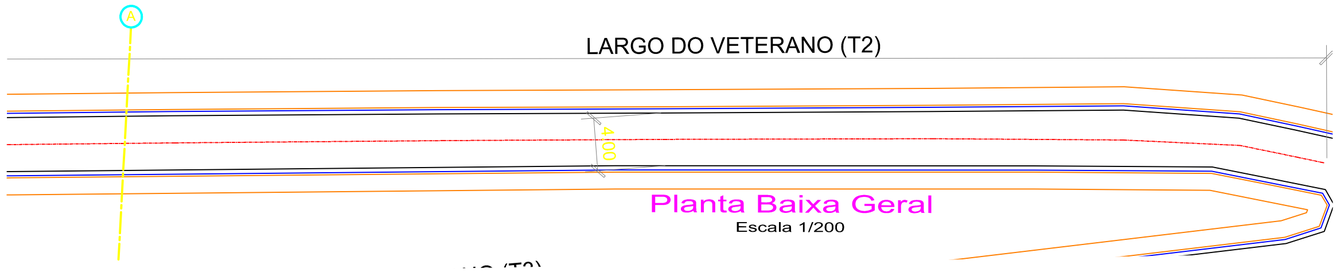

Planta Baixa Geral
Escala 1/200

LEGENDA

- RESIDÊNCIAS
- EIXO DA VIA PROJETADA
- VIA EXISTENTE



Planta Baixa Geral
Escala 1/200

NOTAS
- EM TODOS OS ACESSOS EXISTENTES DE VEÍCULOS HAVERÁ REBAIXAMENTO DO MEIO-FIO Á 5cm.
- A DRENAGEM SERÁ SUPERFICIAL, VER DETALHE DE SARJETA E MEIO FIO;
- MEDIDAS EM METROS; - VERIFICAR DETALHES CONSTRUTIVOS;
- CALÇADAS COM LARGURA REGULAR DE 1,20m;
- CONTAGEM DE ESTAQUEAMENTO A PARTIR DO INÍCIO DO TRECHO A SER PAVIMENTADO ATÉ O FINAL DO MESMO;
- EM CASO DE CONFLITO DE INFORMAÇÕES ENTRE O PROJETO GRÁFICO E O MEMORIAL DESCRITIVO, PREVALECE A INFORMAÇÃO CONTIDA NOS DESENHOS;
- ALTERAÇÕES NESTE PROJETO SOMENTE COM AUTORIZAÇÃO EXPRESSA DO AUTOR
- LEI DE ACESSIBILIDADE Nº 13.146/2015.

REFERÊNCIAS
- PLANILHA DE QUANTITATIVOS
- MEMORIAL DESCRITIVO E ESPECIFICAÇÕES TÉCNICAS

PROPRIETARIO: PREFEITURA MUNICIPAL DE BAGRE

PREFEITURA MUNICIPAL
DE BAGRE

LOCAL:	AREA TOTAL:	DATA:	ESCALA :
TRAVESSA LARGO DO VETERANO (T2)	800 m²	FEV/2022	Indicada

ASSUNTO : PAVIMENTAÇÃO DE VIAS

CONTEÚDO: PLANTA BAIXA GERAL / ESTAQUEAMENTO
PLANTA BAIXA/ PLANTA DE URBANIZAÇÃO

DESENHO CAD : REVISÃO: REV .0

PRANCHA : 02/02

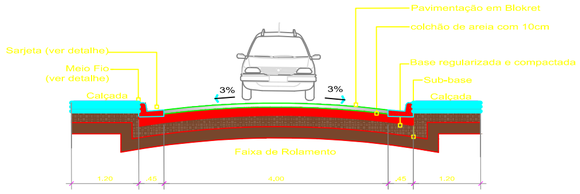

Corte da Via
Escala 1/50

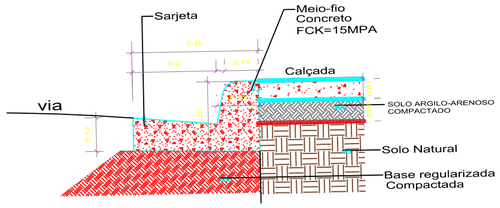

Detalhe meio-fio e sarjeta
Escala 1/10

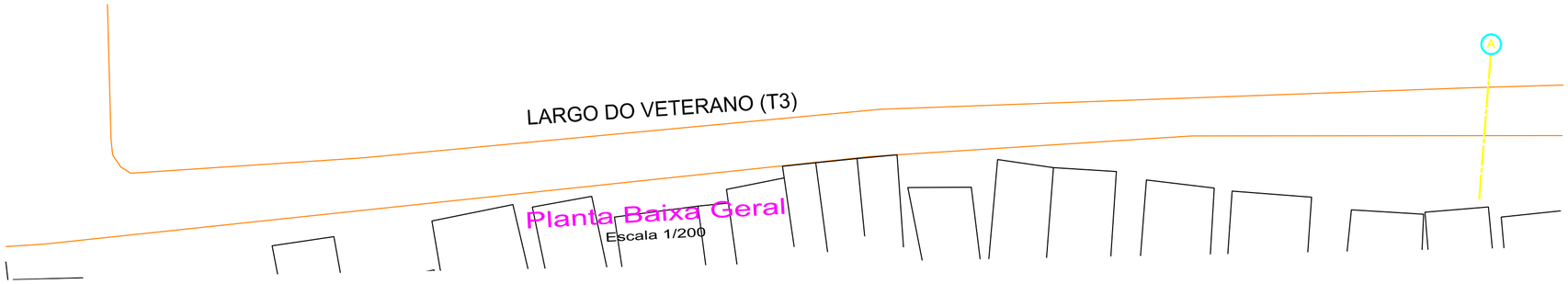

Planta Baixa Geral
Escala 1/200

Planta Baixa Geral
Escala 1/200

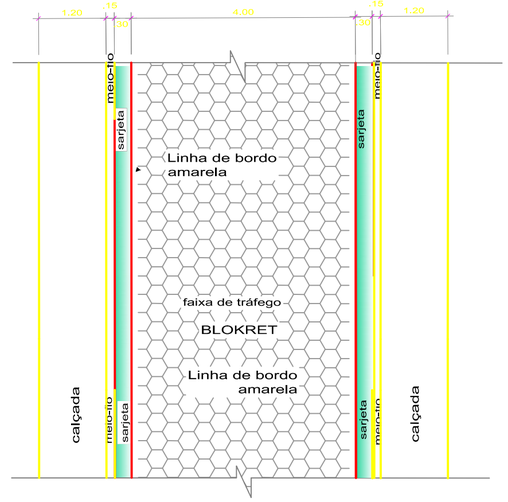

Det. da Via
Escala 1/50

LEGENDA

- RESIDÊNCIAS
- EIXO DA VIA PROJETADA
- VIA EXISTENTE

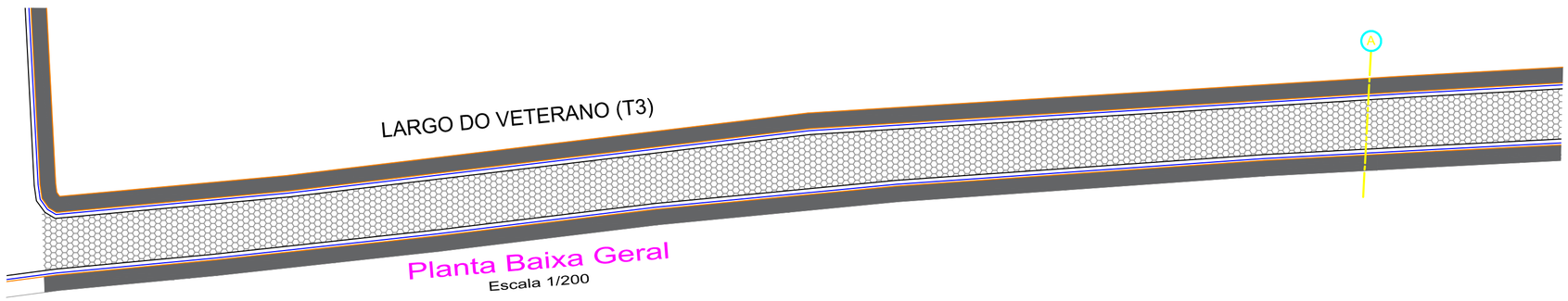

Planta Baixa Geral
Escala 1/200

NOTAS
- EM TODOS OS ACESSOS EXISTENTES DE VEÍCULOS HAVERÁ REBAIXAMENTO DO MEIO-FIO À 5cm.
- A DRENAGEM SERÁ SUPERFICIAL, VER DETALHE DE SARJETA E MEIO FIO;
- MEDIDAS EM METROS; - VERIFICAR DETALHES CONSTRUTIVOS;
- CALÇADAS COM LARGURA REGULAR DE 1,20m;
- CONTAGEM DE ESTAQUEAMENTO A PARTIR DO INÍCIO DO TRECHO A SER PAVIMENTADO ATÉ O FINAL DO MESMO;
- EM CASO DE CONFLITO DE INFORMAÇÕES ENTRE O PROJETO GRÁFICO E O MEMORIAL DESCRITIVO, PREVALECE A INFORMAÇÃO CONTIDA NOS DESENHOS;
- ALTERAÇÕES NESTE PROJETO SOMENTE COM AUTORIZAÇÃO EXPRESSA DO AUTOR
- LEI DE ACESSIBILIDADE N° 13.146/2015.

REFERÊNCIAS:
- PLANILHA DE QUANTITATIVOS
- MEMORIAL DESCRITIVO E ESPECIFICAÇÕES TÉCNICAS

PROPRIETARIO: PREFEITURA MUNICIPAL DE BAGRE

PREFEITURA MUNICIPAL
DE BAGRE

LOCAL: TRAVESSA LARGO DO VETERANO (T3)	ÁREA TOTAL: 800 m²	DATA: FEV/2022	ESCALA : Indicada
ASSUNTO : PAVIMENTAÇÃO DE VIAS			PRANCHA : 01/02
CONTEÚDO: PLANTA BAIXA GERAL / ESTAQUEAMENTO PLANTA BAIXA/ PLANTA DE URBANIZAÇÃO			
DESENHO CAD :	REVISÃO: REV.0		

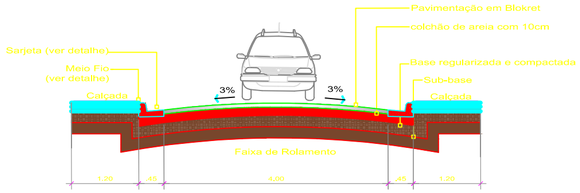

Corte da Via
Escala 1/50

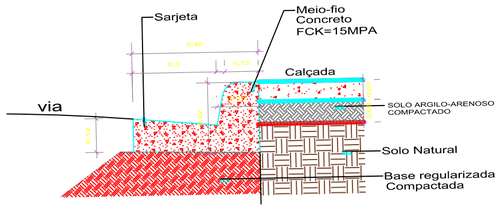

Detalhe meio-fio e sarjeta
Escala 1/10

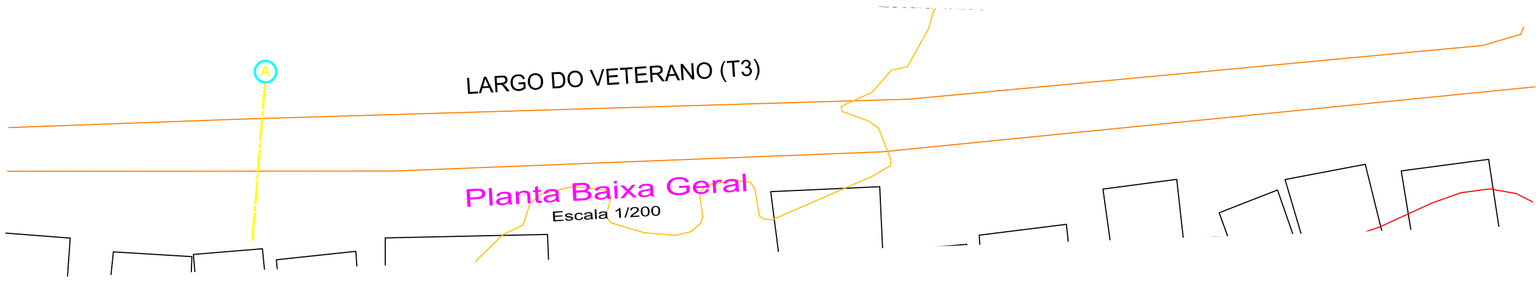

Planta Baixa Geral
Escala 1/200

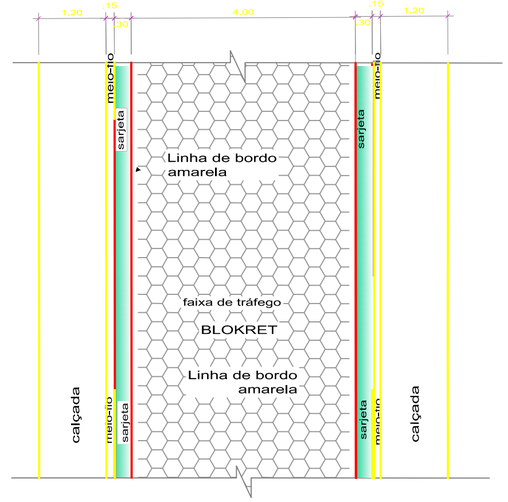

Det. da Via
Escala 1/50

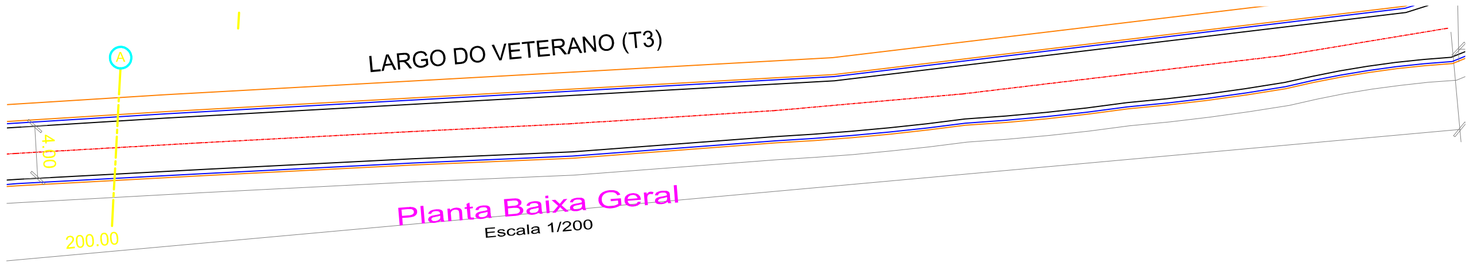

Planta Baixa Geral
Escala 1/200

LEGENDA

- RESIDÊNCIAS
- EIXO DA VIA PROJETADA
- VIA EXISTENTE

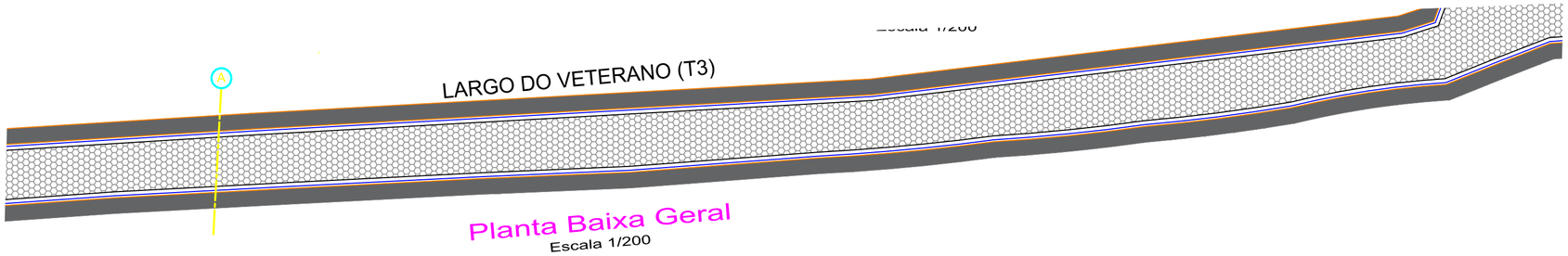

Planta Baixa Geral
Escala 1/200

NOTAS
- EM TODOS OS ACESSOS EXISTENTES DE VEÍCULOS HAVERÁ REBAIXAMENTO DO MEIO-FIO À 5cm.
- A DRENAGEM SERÁ SUPERFICIAL, VER DETALHE DE SARJETA E MEIO FIO;
- MEDIDAS EM METROS; - VERIFICAR DETALHES CONSTRUTIVOS;
- CALÇADAS COM LARGURA REGULAR DE 1,20m;
- CONTAGEM DE ESTAQUEAMENTO A PARTIR DO INÍCIO DO TRECHO A SER PAVIMENTADO ATÉ O FINAL DO MESMO;
- EM CASO DE CONFLITO DE INFORMAÇÕES ENTRE O PROJETO GRÁFICO E O MEMORIAL DESCRITIVO, PREVALECE A INFORMAÇÃO CONTIDA NOS DESENHOS;
- ALTERAÇÕES NESTE PROJETO SOMENTE COM AUTORIZAÇÃO EXPRESSA DO AUTOR
- LEI DE ACESSIBILIDADE Nº 13.146/2015.

REFERÊNCIAS
- PLANILHA DE QUANTITATIVOS
- MEMORIAL DESCRITIVO E ESPECIFICAÇÕES TÉCNICAS

PROPRIETARIO: PREFEITURA MUNICIPAL DE BAGRE

PREFEITURA MUNICIPAL
DE BAGRE

LOCAL:	ÁREA TOTAL:	DATA:	ESCALA :
TRAVESSA LARGO DO VETERANO (T3)	800 m²	FEV/2022	Indicada

ASSUNTO : PAVIMENTAÇÃO DE VIAS

CONTEÚDO: PLANTA BAIXA GERAL / ESTAQUEAMENTO
PLANTA BAIXA/ PLANTA DE URBANIZAÇÃO

DESENHO CAD : REVISÃO: REV.0

PRANCHA : 02/02

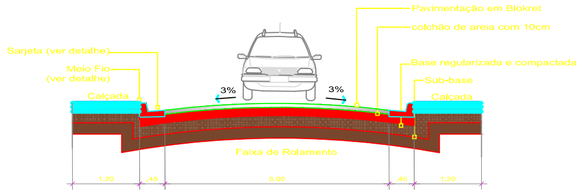

Corte da Via
Escala 1/50

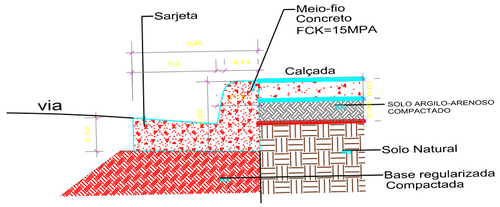

Detalhe meio-fio e sarjeta
Escala 1/10

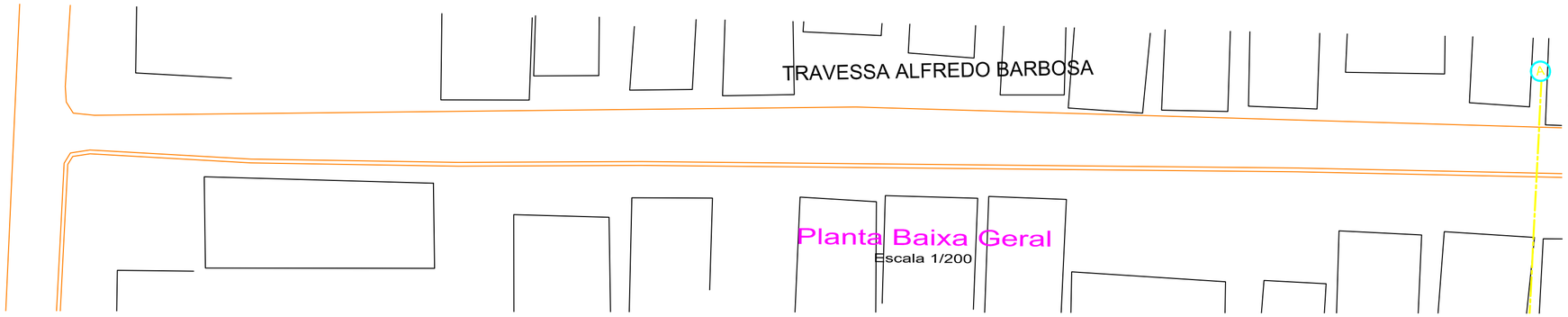

Planta Baixa Geral
Escala 1/200

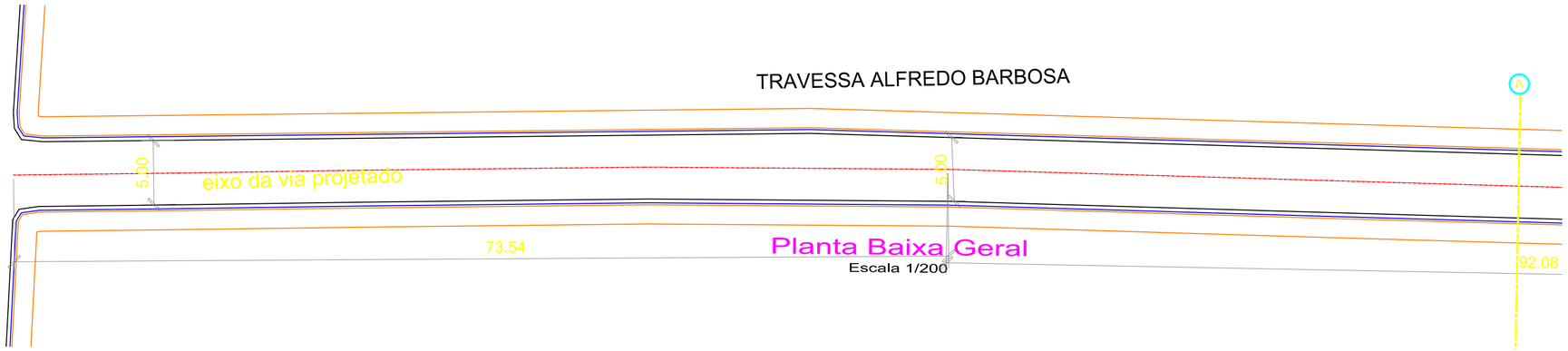

Planta Baixa Geral
Escala 1/200

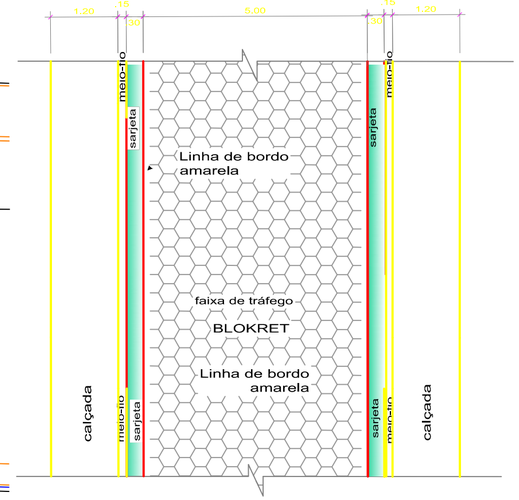

Det. da Via
Escala 1/50

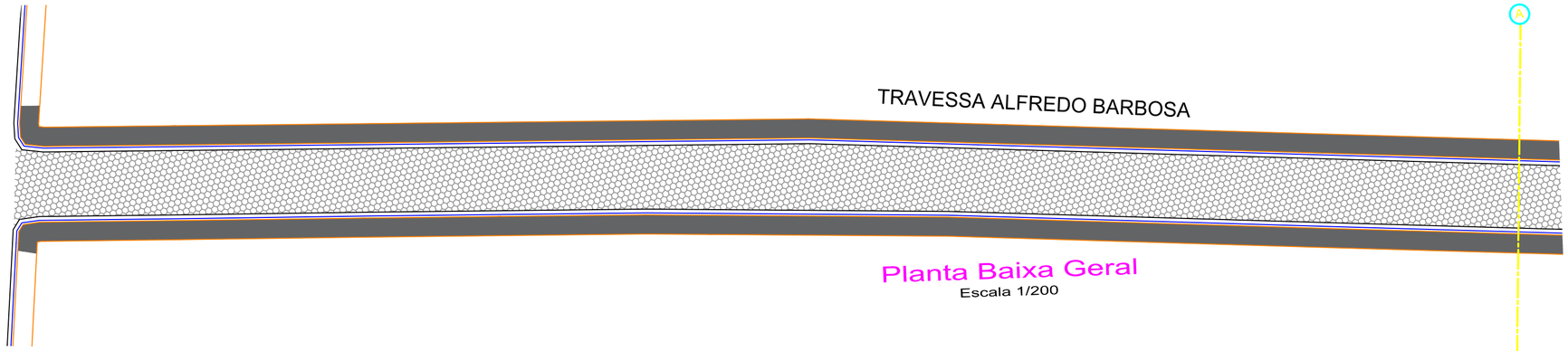

Planta Baixa Geral
Escala 1/200

LEGENDA

- RESIDÊNCIAS
- EIXO DA VIA PROJETADA
- VIA EXISTENTE

NOTAS
- EM TODOS OS ACESSOS EXISTENTES DE VEÍCULOS HAVERÁ REBAIXAMENTO DO MEIO-FIO Á 5cm.
- A DRENAGEM SERÁ SUPERFICIAL, VER DETALHE DE SARJETA E MEIO FIO;
- MEDIDAS EM METROS; - VERIFICAR DETALHES CONSTRUTIVOS;
- CALÇADAS COM LARGURA REGULAR DE 1,20m;
- CONTAGEM DE ESTAQUEAMENTO A PARTIR DO INÍCIO DO TRECHO A SER PAVIMENTADO ATÉ O FINAL DO MESMO;
- EM CASO DE CONFLITO DE INFORMAÇÕES ENTRE O PROJETO GRÁFICO E O MEMORIAL DESCRITIVO, PREVALECE A INFORMAÇÃO CONTIDA NOS DESENHOS;
- ALTERAÇÕES NESTE PROJETO SOMENTE COM AUTORIZAÇÃO EXPRESSA DO AUTOR
- LEI DE ACESSIBILIDADE N° 13.146/2015.

REFERÊNCIAS
- PLANILHA DE QUANTITATIVOS
- MEMORIAL DESCRITIVO E ESPECIFICAÇÕES TÉCNICAS

PROPRIETARIO: PREFEITURA MUNICIPAL DE BAGRE

PREFEITURA MUNICIPAL
DE BAGRE

LOCAL: ALFREDO BARBOSA	ÁREA TOTAL: 2325 m²	DATA: FEV/2022	ESCALA : Indicada
ASSUNTO : PAVIMENTAÇÃO DE VIAS			PRANCHA : 01/03
CONTEÚDO: PLANTA BAIXA GERAL / ESTAQUEAMENTO PLANTA BAIXA/ PLANTA DE URBANIZAÇÃO			
DESENHO CAD :	REVISÃO: REV.0		

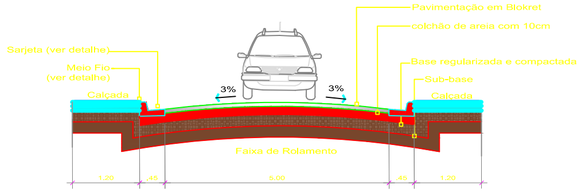

Corte da Via
Escala 1/50

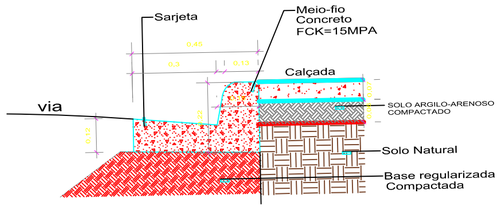

Detalhe meio-fio e sarjeta
Escala 1/10

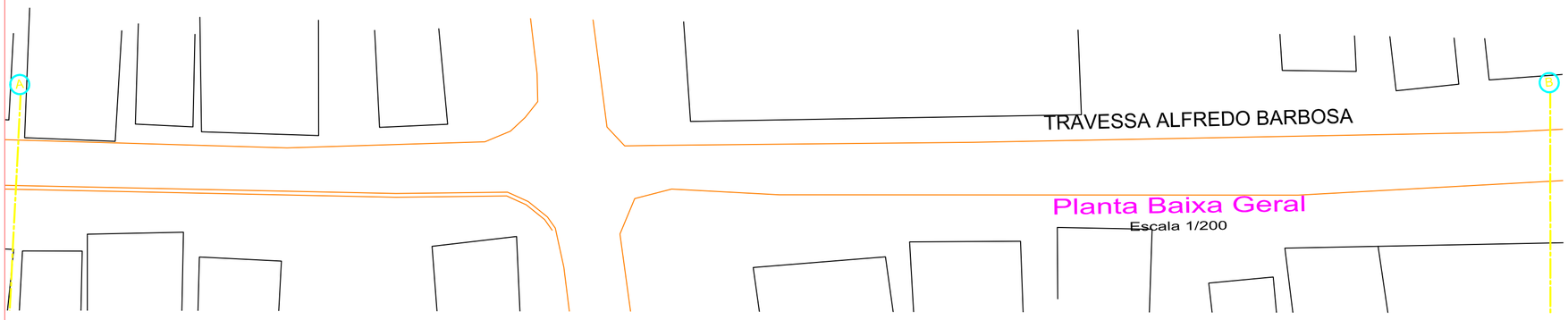

Planta Baixa Geral
Escala 1/200

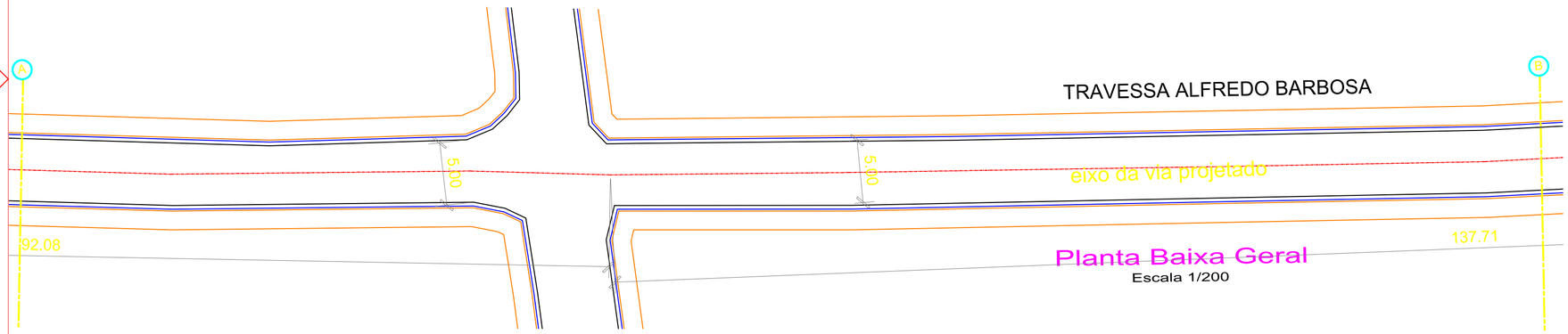

Planta Baixa Geral
Escala 1/200

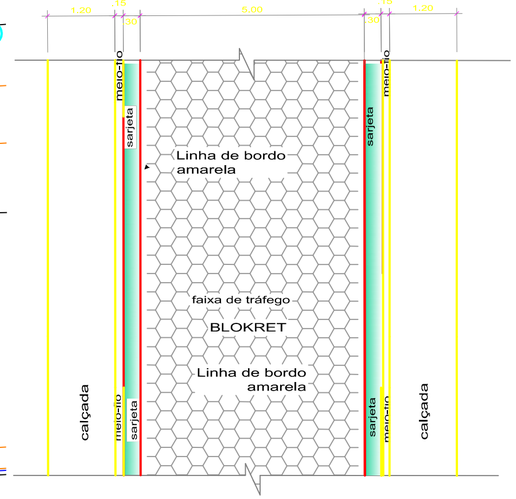

Det. da Via
Escala 1/50

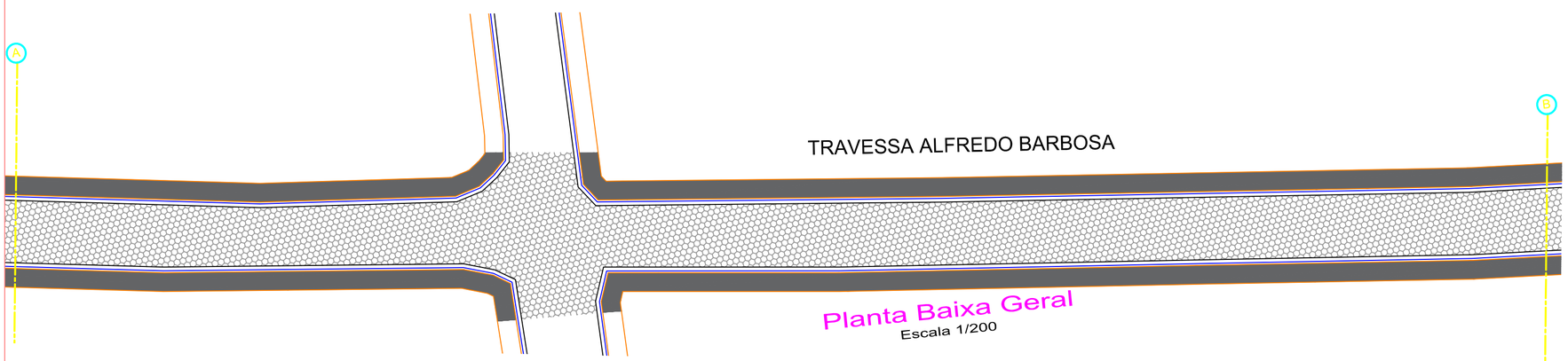

Planta Baixa Geral
Escala 1/200

LEGENDA

- RESIDÊNCIAS
- EIXO DA VIA PROJETADA
- VIA EXISTENTE

NOTAS:
- EM TODOS OS ACESSOS EXISTENTES DE VEÍCULOS HAVERÁ REBAIXAMENTO DO MEIO-FIO À 5cm.
- A DRENAGEM SERÁ SUPERFICIAL, VER DETALHE DE SARJETA E MEIO FIO;
- MEDIDAS EM METROS; - VERIFICAR DETALHES CONSTRUTIVOS;
- CALÇADAS COM LARGURA REGULAR DE 1,20m;
- CONTAGEM DE ESTAQUEAMENTO A PARTIR DO INÍCIO DO TRECHO A SER PAVIMENTADO ATÉ O FINAL DO MESMO;
- EM CASO DE CONFLITO DE INFORMAÇÕES ENTRE O PROJETO GRÁFICO E O MEMORIAL DESCRITIVO, PREVALECE A INFORMAÇÃO CONTIDA NOS DESENHOS;
- ALTERAÇÕES NESTE PROJETO SOMENTE COM AUTORIZAÇÃO EXPRESSA DO AUTOR
- LEI DE ACESSIBILIDADE N° 13.146/2015.

REFERÊNCIAS:
- PLANILHA DE QUANTITATIVOS
- MEMORIAL DESCRITIVO E ESPECIFICAÇÕES TÉCNICAS

PROPRIETARIO: PREFEITURA MUNICIPAL DE BAGRE

PREFEITURA MUNICIPAL
DE BAGRE

LOCAL:	AREA TOTAL:	DATA:	ESCALA :
ALFREDO BARBOSA	2325 m²	FEV/2022	Indicada

ASSUNTO : PAVIMENTAÇÃO DE VIAS

CONTEÚDO: PLANTA BAIXA GERAL / ESTAQUEAMENTO
PLANTA BAIXA/ PLANTA DE URBANIZAÇÃO

DESENHO CAD : REVISÃO: REV.0

PRANCHA : 02/03

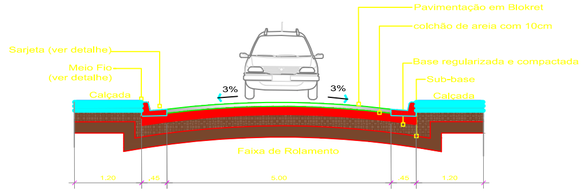

Corte da Via
Escala 1/50

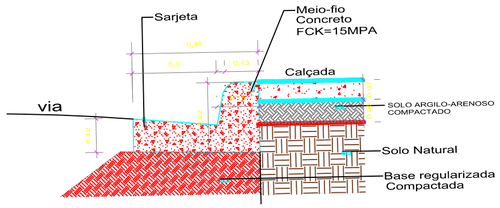

Detalhe meio-fio e sarjeta
Escala 1/10



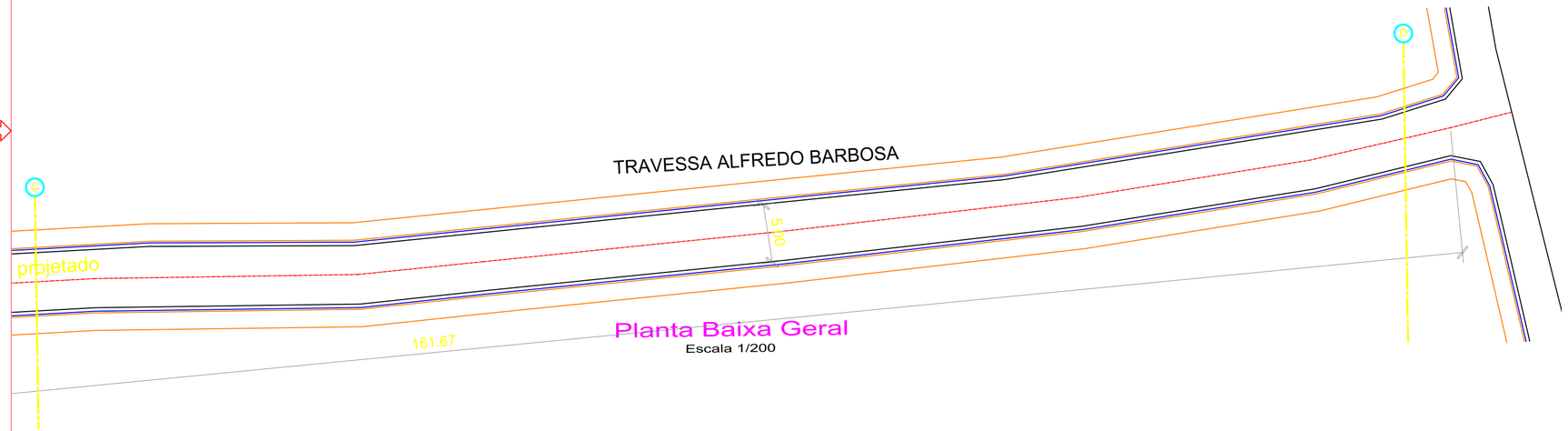

Planta Baixa Geral
Escala 1/200

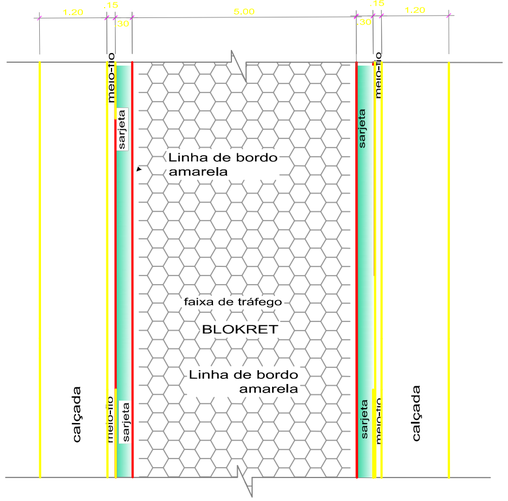

Det. da Via
Escala 1/50

LEGENDA

- RESIDÊNCIAS
- EIXO DA VIA PROJETADA
- VIA EXISTENTE



Planta Baixa Geral
Escala 1/200

NOTAS
- EM TODOS OS ACESSOS EXISTENTES DE VEÍCULOS HAVERÁ REBAIXAMENTO DO MEIO-FIO À 5cm.
- A DRENAGEM SERÁ SUPERFICIAL, VER DETALHE DE SARJETA E MEIO FIO;
- MEDIDAS EM METROS; - VERIFICAR DETALHES CONSTRUTIVOS;
- CALÇADAS COM LARGURA REGULAR DE 1,20m;
- CONTAGEM DE ESTAQUEAMENTO A PARTIR DO INÍCIO DO TRECHO A SER PAVIMENTADO ATÉ O FINAL DO MESMO;
- EM CASO DE CONFLITO DE INFORMAÇÕES ENTRE O PROJETO GRÁFICO E O MEMORIAL DESCRITIVO, PREVALECE A INFORMAÇÃO CONTIDA NOS DESENHOS;
- ALTERAÇÕES NESTE PROJETO SOMENTE COM AUTORIZAÇÃO EXPRESSA DO AUTOR
- LEI DE ACESSIBILIDADE N° 13.146/2015.

REFERÊNCIAS
- PLANILHA DE QUANTITATIVOS
- MEMORIAL DESCRITIVO E ESPECIFICAÇÕES TÉCNICAS

PROPRIETARIO: PREFEITURA MUNICIPAL DE BAGRE

PREFEITURA MUNICIPAL
DE BAGRE

LOCAL: ALFREDO BARBOSA	ÁREA TOTAL: 2325 m²	DATA: FEV/2022	ESCALA : Indicada
ASSUNTO : PAVIMENTAÇÃO DE VIAS			PRANCHA : 03/03
CONTEÚDO: PLANTA BAIXA GERAL / ESTAQUEAMENTO PLANTA BAIXA/ PLANTA DE URBANIZAÇÃO			
DESENHO CAD :	REVISÃO: REV.0		

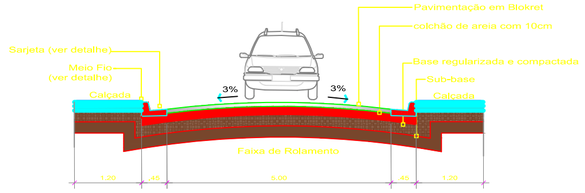

Corte da Via
Escala 1/50

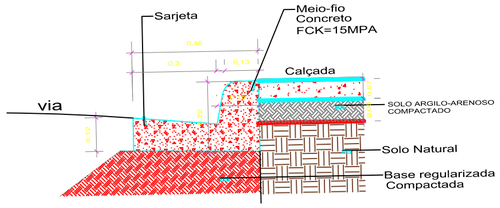

Detalhe meio-fio e sarjeta
Escala 1/10

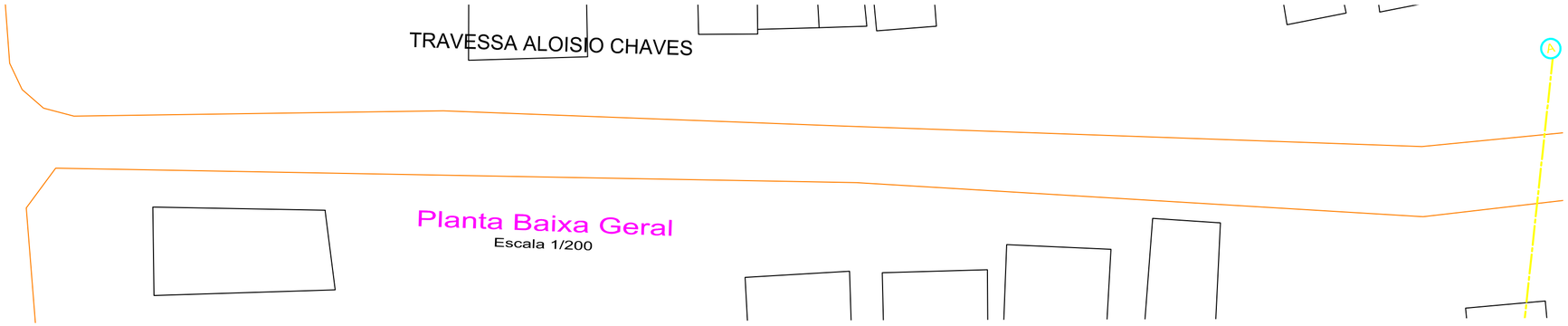

Planta Baixa Geral
Escala 1/200

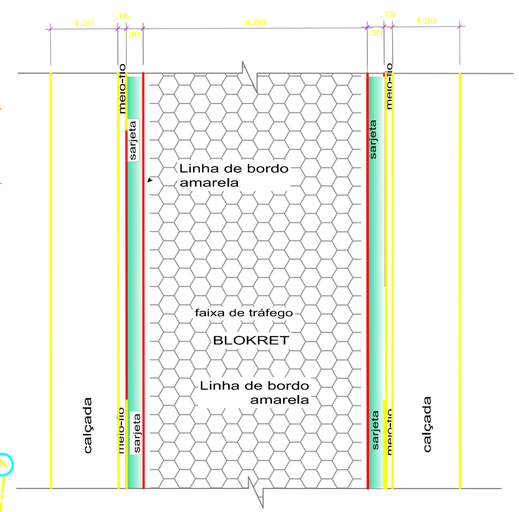

Det. da Via
Escala 1/50



Planta Baixa Geral
Escala 1/200

LEGENDA

- RESIDÊNCIAS
- EIXO DA VIA PROJETADA
- VIA EXISTENTE



Planta Baixa Geral
Escala 1/200

NOTAS
- EM TODOS OS ACESSOS EXISTENTES DE VEÍCULOS HAVERÁ REBAIXAMENTO DO MEIO-FIO Á 5cm.
- A DRENAGEM SERÁ SUPERFICIAL, VER DETALHE DE SARJETA E MEIO FIO;
- MEDIDAS EM METROS; - VERIFICAR DETALHES CONSTRUTIVOS;
- CALÇADAS COM LARGURA REGULAR DE 1,20m;
- CONTAGEM DE ESTAQUEAMENTO A PARTIR DO INÍCIO DO TRECHO A SER PAVIMENTADO ATÉ O FINAL DO MESMO;
- EM CASO DE CONFLITO DE INFORMAÇÕES ENTRE O PROJETO GRÁFICO E O MEMORIAL DESCRITIVO, PREVALECE A INFORMAÇÃO CONTIDA NOS DESENHOS;
- ALTERAÇÕES NESTE PROJETO SOMENTE COM AUTORIZAÇÃO EXPRESSA DO AUTOR
- LEI DE ACESSIBILIDADE N° 13.146/2015.

REFERÊNCIAS
- PLANILHA DE QUANTITATIVOS
- MEMORIAL DESCRITIVO E ESPECIFICAÇÕES TÉCNICAS

PROPRIETARIO: PREFEITURA MUNICIPAL DE BAGRE

PREFEITURA MUNICIPAL
DE BAGRE

LOCAL:	ÁREA TOTAL:	DATA:	ESCALA :
ALOISIO CHAVES	3140 m²	FEV/2022	Indicada

ASSUNTO : PAVIMENTAÇÃO DE VIAS

CONTEÚDO: PLANTA BAIXA GERAL / ESTAQUEAMENTO
PLANTA BAIXA/ PLANTA DE URBANIZAÇÃO

DESENHO CAD : REVISÃO: REV.0

PRANCHA : 01/06

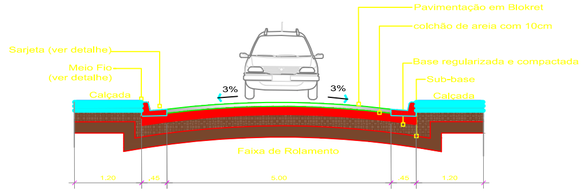

Corte da Via
Escala 1/50

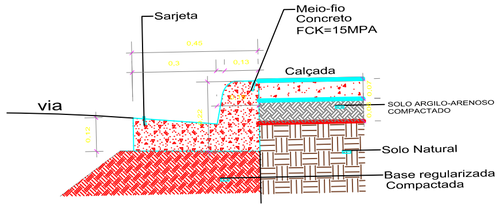

Detalhe meio-fio e sarjeta
Escala 1/10

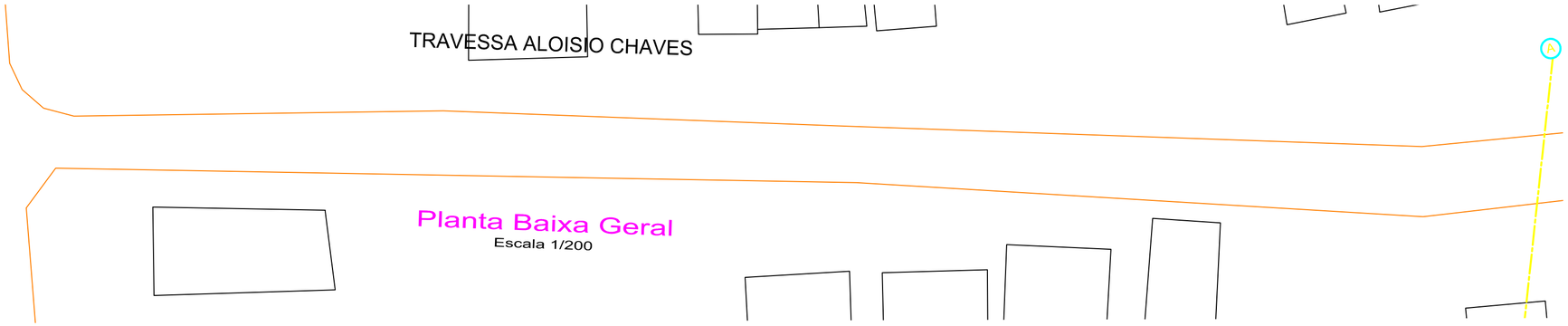

Planta Baixa Geral
Escala 1/200

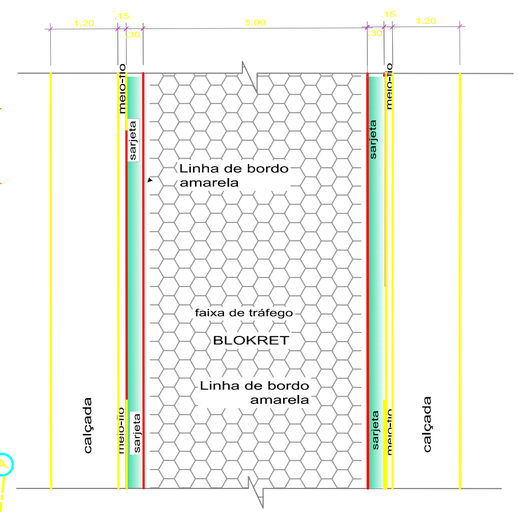

Det. da Via
Escala 1/50



Planta Baixa Geral
Escala 1/200

LEGENDA

- RESIDÊNCIAS
- EIXO DA VIA PROJETADA
- VIA EXISTENTE



Planta Baixa Geral
Escala 1/200

NOTAS
- EM TODOS OS ACESSOS EXISTENTES DE VEÍCULOS HAVERÁ REBAIXAMENTO DO MEIO-FIO Á 5cm.
- A DRENAGEM SERÁ SUPERFICIAL, VER DETALHE DE SARJETA E MEIO FIO;
- MEDIDAS EM METROS; - VERIFICAR DETALHES CONSTRUTIVOS;
- CALÇADAS COM LARGURA REGULAR DE 1,20m;
- CONTAGEM DE ESTAQUEAMENTO A PARTIR DO INÍCIO DO TRECHO A SER PAVIMENTADO ATÉ O FINAL DO MESMO;
- EM CASO DE CONFLITO DE INFORMAÇÕES ENTRE O PROJETO GRÁFICO E O MEMORIAL DESCRITIVO, PREVALECE A INFORMAÇÃO CONTIDA NOS DESENHOS;
- ALTERAÇÕES NESTE PROJETO SOMENTE COM AUTORIZAÇÃO EXPRESSA DO AUTOR
- LEI DE ACESSIBILIDADE N° 13.146/2015.

REFERÊNCIAS
- PLANILHA DE QUANTITATIVOS
- MEMORIAL DESCRITIVO E ESPECIFICAÇÕES TÉCNICAS

PROPRIETARIO: PREFEITURA MUNICIPAL DE BAGRE

PREFEITURA MUNICIPAL
DE BAGRE

LOCAL:	ÁREA TOTAL:	DATA:	ESCALA :
ALOISIO CHAVES	3140 m²	FEV/2022	Indicada

ASSUNTO : PAVIMENTAÇÃO DE VIAS

CONTEÚDO: PLANTA BAIXA GERAL / ESTAQUEAMENTO
PLANTA BAIXA/ PLANTA DE URBANIZAÇÃO

DESENHO CAD : REVISÃO: REV.0

PRANCHA : 01/06

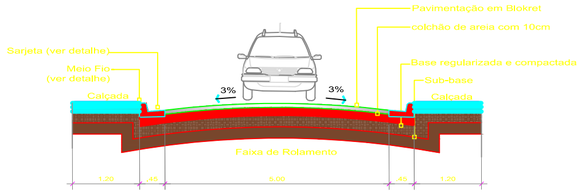

Corte da Via
Escala 1/50

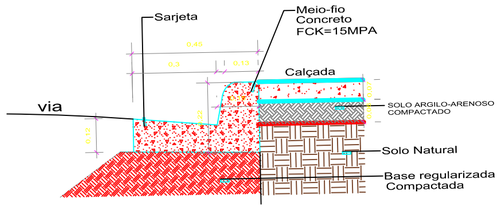

Detalhe meio-fio e sarjeta
Escala 1/10

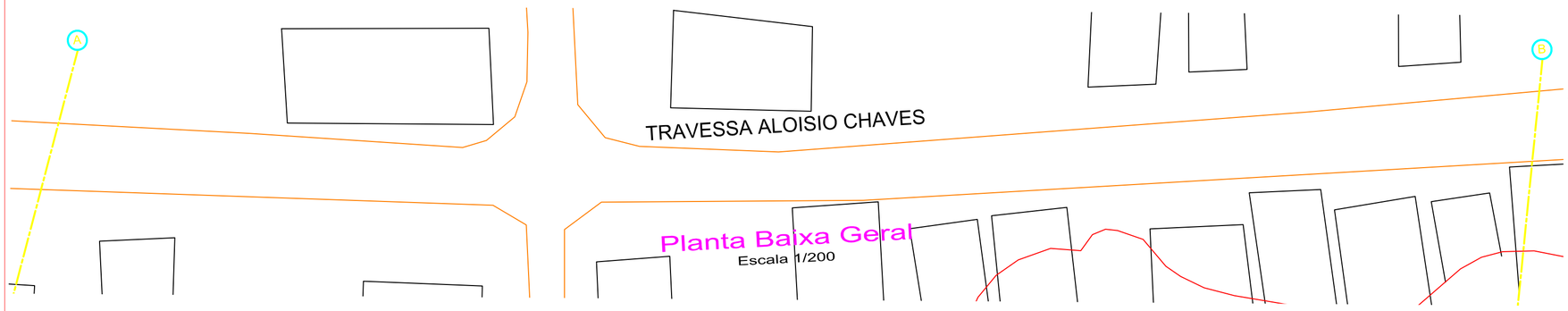

Planta Baixa Geral
Escala 1/200

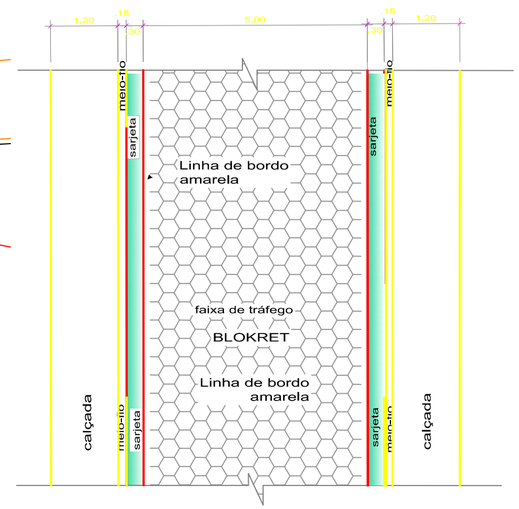

Det. da Via
Escala 1/50

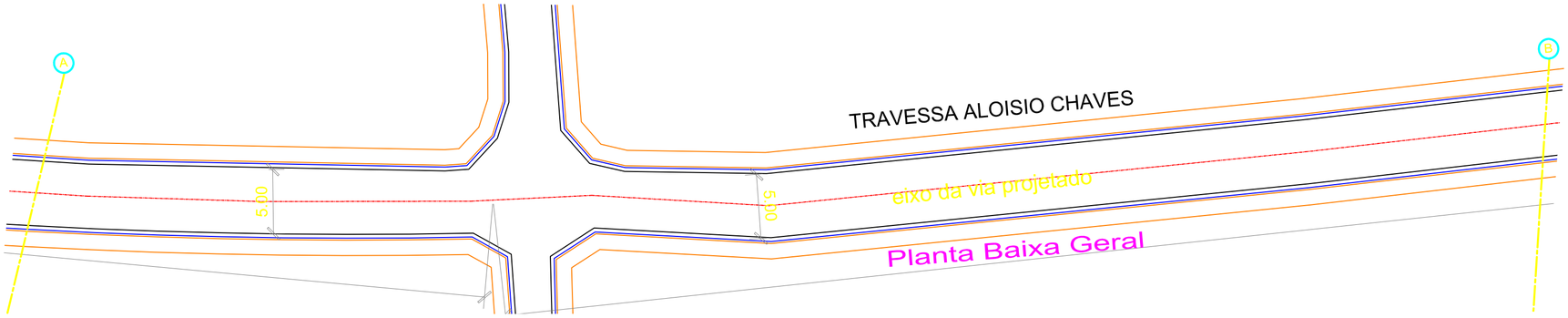

Planta Baixa Geral

LEGENDA

- RESIDÊNCIAS
- EIXO DA VIA PROJETADA
- VIA EXISTENTE



NOTAS
- EM TODOS OS ACESSOS EXISTENTES DE VEÍCULOS HAVERÁ REBAIXAMENTO DO MEIO-FIO Á 5cm.
- A DRENAGEM SERÁ SUPERFICIAL, VER DETALHE DE SARJETA E MEIO FIO;
- MEDIDAS EM METROS; - VERIFICAR DETALHES CONSTRUTIVOS;
- CALÇADAS COM LARGURA REGULAR DE 1,20m;
- CONTAGEM DE ESTAQUEAMENTO A PARTIR DO INÍCIO DO TRECHO A SER PAVIMENTADO ATÉ O FINAL DO MESMO;
- EM CASO DE CONFLITO DE INFORMAÇÕES ENTRE O PROJETO GRÁFICO E O MEMORIAL DESCRITIVO, PREVALECE A INFORMAÇÃO CONTIDA NOS DESENHOS;
- ALTERAÇÕES NESTE PROJETO SOMENTE COM AUTORIZAÇÃO EXPRESSA DO AUTOR
- LEI DE ACESSIBILIDADE N° 13.146/2015.

REFERÊNCIAS
- PLANILHA DE QUANTITATIVOS
- MEMORIAL DESCRITIVO E ESPECIFICAÇÕES TÉCNICAS

PROPRIETARIO: PREFEITURA MUNICIPAL DE BAGRE

PREFEITURA MUNICIPAL DE BAGRE

LOCAL: ALOISIO CHAVES	ÁREA TOTAL: 3140 m²	DATA: FEV/2022	ESCALA : Indicada
ASSUNTO : PAVIMENTAÇÃO DE VIAS			PRANCHA : 02/06
CONTEÚDO: PLANTA BAIXA GERAL / ESTAQUEAMENTO PLANTA BAIXA/ PLANTA DE URBANIZAÇÃO			
DESENHO CAD :	REVISÃO: REV.0		

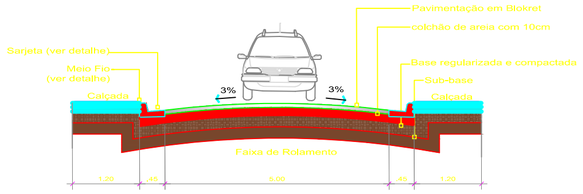

Corte da Via
Escala 1/50

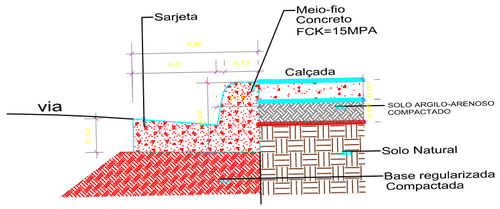

Detalhe meio-fio e sarjeta
Escala 1/10

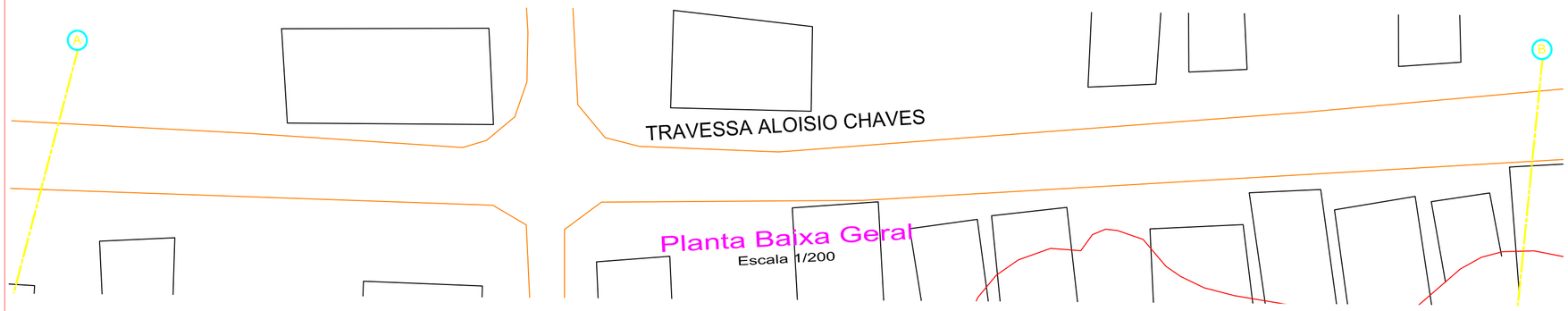

Planta Baixa Geral
Escala 1/200

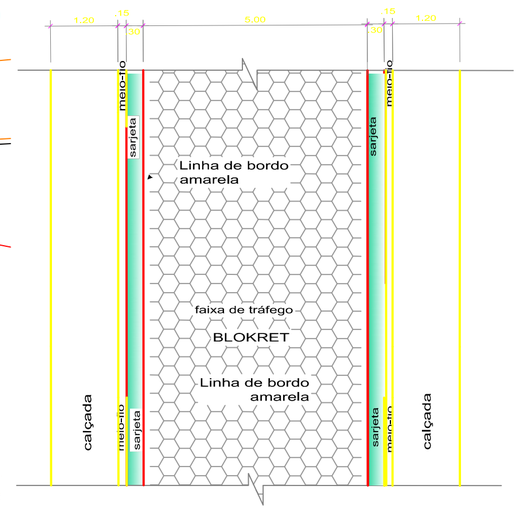

Det. da Via
Escala 1/50

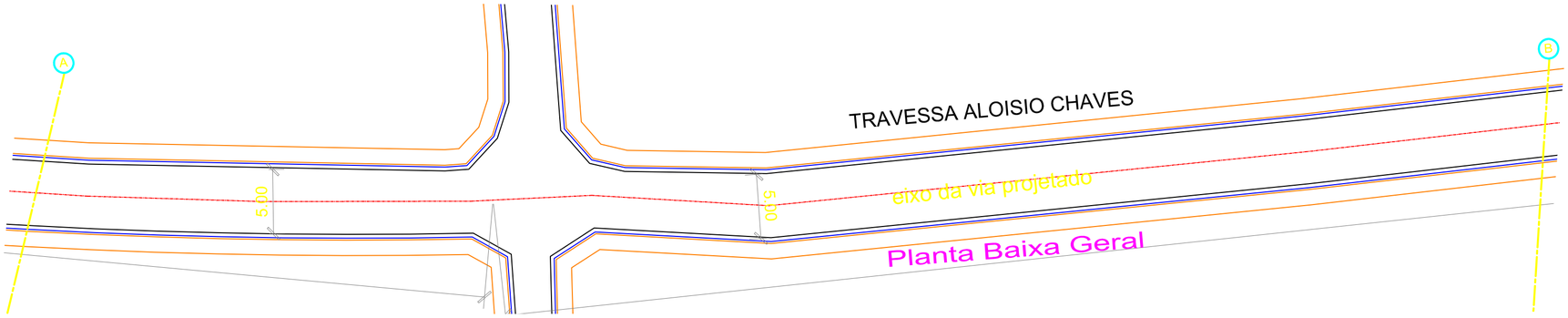

Planta Baixa Geral

LEGENDA

- RESIDÊNCIAS
- EIXO DA VIA PROJETADA
- VIA EXISTENTE



NOTAS
- EM TODOS OS ACESSOS EXISTENTES DE VEÍCULOS HAVERÁ REBAIXAMENTO DO MEIO-FIO Á 5cm.
- A DRENAGEM SERÁ SUPERFICIAL, VER DETALHE DE SARJETA E MEIO FIO;
- MEDIDAS EM METROS; - VERIFICAR DETALHES CONSTRUTIVOS;
- CALÇADAS COM LARGURA REGULAR DE 1,20m;
- CONTAGEM DE ESTAQUEAMENTO A PARTIR DO INÍCIO DO TRECHO A SER PAVIMENTADO ATÉ O FINAL DO MESMO;
- EM CASO DE CONFLITO DE INFORMAÇÕES ENTRE O PROJETO GRÁFICO E O MEMORIAL DESCRITIVO, PREVALECE A INFORMAÇÃO CONTIDA NOS DESENHOS;
- ALTERAÇÕES NESTE PROJETO SOMENTE COM AUTORIZAÇÃO EXPRESSA DO AUTOR
- LEI DE ACESSIBILIDADE N° 13.146/2015.

REFERÊNCIAS
- PLANILHA DE QUANTITATIVOS
- MEMORIAL DESCRITIVO E ESPECIFICAÇÕES TÉCNICAS

PROPRIETARIO: PREFEITURA MUNICIPAL DE BAGRE

PREFEITURA MUNICIPAL DE BAGRE

LOCAL: ALOISIO CHAVES	ÁREA TOTAL: 3140 m²	DATA: FEV/2022	ESCALA : Indicada
ASSUNTO : PAVIMENTAÇÃO DE VIAS			PRANCHA : 02/06
CONTEÚDO: PLANTA BAIXA GERAL / ESTAQUEAMENTO PLANTA BAIXA/ PLANTA DE URBANIZAÇÃO			
DESENHO CAD :	REVISÃO: REV.0		

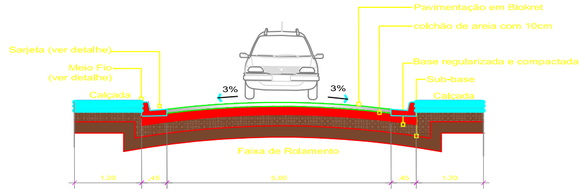

Corte da Via
Escala 1/50

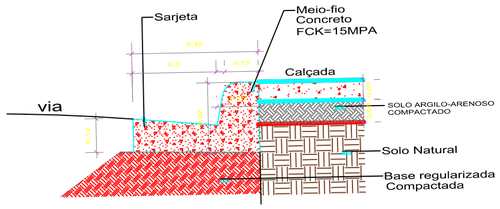

Detalhe meio-fio e sarjeta
Escala 1/10

Planta Baixa Geral
Escala 1/200

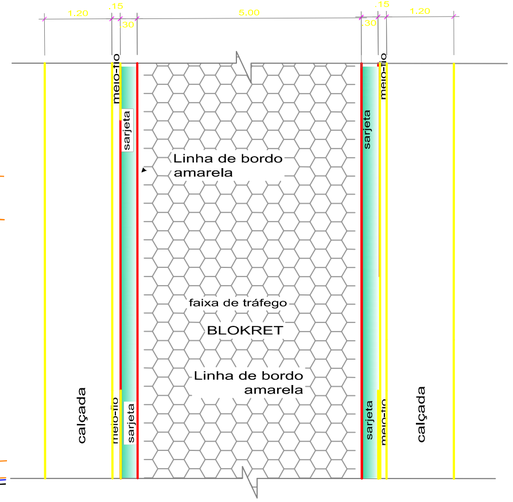

Det. da Via
Escala 1/50



Escala 1/200

Planta Baixa Geral
Escala 1/200

LEGENDA

- RESIDÊNCIAS
- EIXO DA VIA PROJETADA
- VIA EXISTENTE

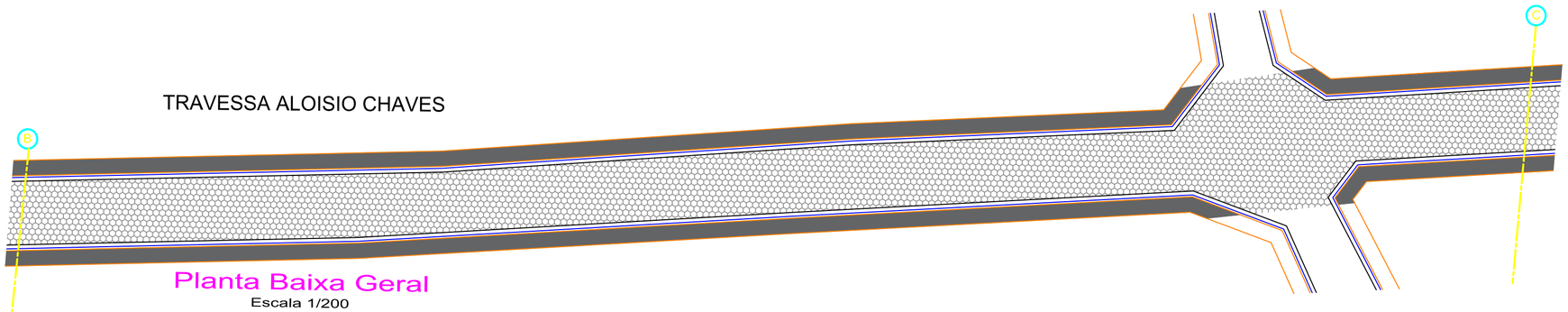

Planta Baixa Geral
Escala 1/200

NOTAS
- EM TODOS OS ACESSOS EXISTENTES DE VEÍCULOS HAVERÁ REBAIXAMENTO DO MEIO-FIO Á 5cm.
- A DRENAGEM SERÁ SUPERFICIAL, VER DETALHE DE SARJETA E MEIO FIO;
- MEDIDAS EM METROS; - VERIFICAR DETALHES CONSTRUTIVOS;
- CALÇADAS COM LARGURA REGULAR DE 1,20m;
- CONTAGEM DE ESTAQUEAMENTO A PARTIR DO INÍCIO DO TRECHO A SER PAVIMENTADO ATÉ O FINAL DO MESMO;
- EM CASO DE CONFLITO DE INFORMAÇÕES ENTRE O PROJETO GRÁFICO E O MEMORIAL DESCRITIVO, PREVALECE A INFORMAÇÃO CONTIDA NOS DESENHOS;
- ALTERAÇÕES NESTE PROJETO SOMENTE COM AUTORIZAÇÃO EXPRESSA DO AUTOR
- LEI DE ACESSIBILIDADE N° 13.146/2015.

REFERÊNCIAS:
- PLANILHA DE QUANTITATIVOS
- MEMORIAL DESCRITIVO E ESPECIFICAÇÕES TÉCNICAS

PROPRIETARIO: PREFEITURA MUNICIPAL DE BAGRE

PREFEITURA MUNICIPAL
DE BAGRE

LOCAL:	ÁREA TOTAL:	DATA:	ESCALA :
ALOISIO CHAVES	3140 m²	FEV/2022	Indicada

ASSUNTO : PAVIMENTAÇÃO DE VIAS

CONTEÚDO: PLANTA BAIXA GERAL / ESTAQUEAMENTO
PLANTA BAIXA/ PLANTA DE URBANIZAÇÃO

DESENHO CAD : REVISÃO: REV.0

PRANCHA : 03/06

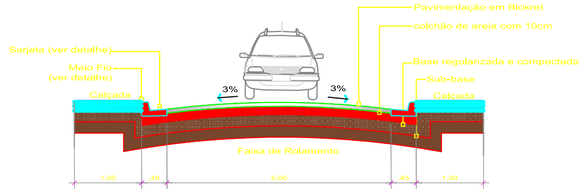

Corte da Via
Escala 1/50

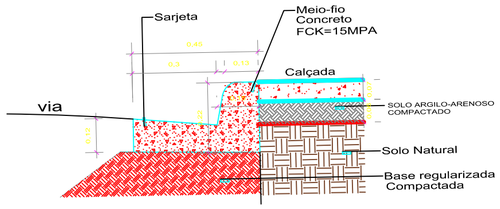

Detalhe meio-fio e sarjeta
Escala 1/10

Planta Baixa Geral
Escala 1/200

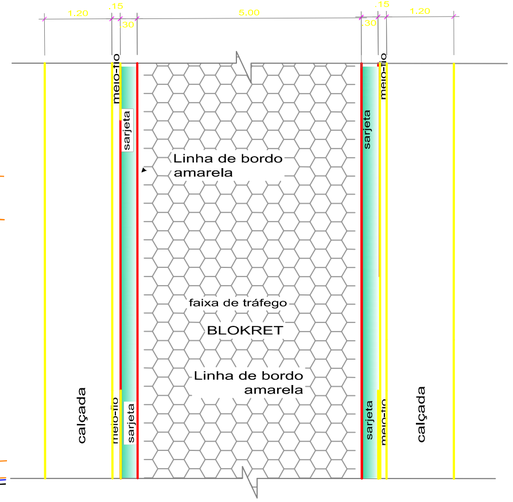

Det. da Via
Escala 1/50



Escala 1/200

Planta Baixa Geral
Escala 1/200

LEGENDA

- RESIDÊNCIAS
- EIXO DA VIA PROJETADA
- VIA EXISTENTE

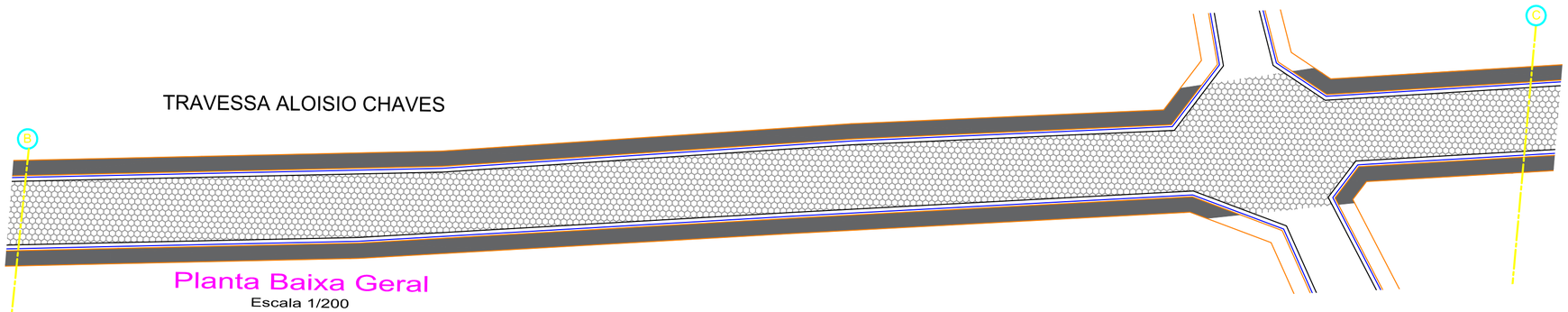

Planta Baixa Geral
Escala 1/200

NOTAS
- EM TODOS OS ACESSOS EXISTENTES DE VEÍCULOS HAVERÁ REBAIXAMENTO DO MEIO-FIO Á 5cm.
- A DRENAGEM SERÁ SUPERFICIAL, VER DETALHE DE SARJETA E MEIO FIO;
- MEDIDAS EM METROS; - VERIFICAR DETALHES CONSTRUTIVOS;
- CALÇADAS COM LARGURA REGULAR DE 1,20m;
- CONTAGEM DE ESTAQUEAMENTO A PARTIR DO INÍCIO DO TRECHO A SER PAVIMENTADO ATÉ O FINAL DO MESMO;
- EM CASO DE CONFLITO DE INFORMAÇÕES ENTRE O PROJETO GRÁFICO E O MEMORIAL DESCRITIVO, PREVALECE A INFORMAÇÃO CONTIDA NOS DESENHOS;
- ALTERAÇÕES NESTE PROJETO SOMENTE COM AUTORIZAÇÃO EXPRESSA DO AUTOR
- LEI DE ACESSIBILIDADE N° 13.146/2015.

REFERÊNCIAS:
- PLANILHA DE QUANTITATIVOS
- MEMORIAL DESCRITIVO E ESPECIFICAÇÕES TÉCNICAS

PROPRIETARIO: PREFEITURA MUNICIPAL DE BAGRE

PREFEITURA MUNICIPAL
DE BAGRE

LOCAL:	ÁREA TOTAL:	DATA:	ESCALA :
ALOISIO CHAVES	3140 m²	FEV/2022	Indicada

ASSUNTO : PAVIMENTAÇÃO DE VIAS

CONTEÚDO: PLANTA BAIXA GERAL / ESTAQUEAMENTO
PLANTA BAIXA/ PLANTA DE URBANIZAÇÃO

DESENHO CAD : REVISÃO: REV.0

PRANCHA : 03/06